

Внесение изменений в проект планировки территории, содержащий проект межевания территории опережающего социально-экономического развития «Большой камень» для размещения линейного объекта «Реконструкция автомобильной дороги общего назначения «Пригородная» (2 этап - строительство дороги, 4 км)»

ОСНОВНАЯ ЧАСТЬ

Положение о размещении линейных объектов

1. Наименование, основные характеристики (категория, протяженность, проектная мощность, пропускная способность, грузонапряженность, интенсивность движения) и назначение планируемых для размещения линейных объектов, а также линейных объектов, подлежащих реконструкции в связи с изменением их местоположения

Линейный объект «Реконструкция автомобильной дороги общего назначения «Пригородная» (2 этап – строительство дороги, 4 км)» проектируется в соответствии с СП 42.13330.2016 «Градостроительство. Планировка и застройка городских и сельских поселений», СП 34.13330.2021 «СНиП 2.05.02-85* Автомобильные дороги» и приведенной интенсивностью движения автомобильного транспорта на 20-и летнюю перспективу (2041г.) - 5580 авт./сут, отнесен к улице общегородского значения со следующими основными техническими параметрами, указанными в таблице 1.1

Таблица 1.1

Основные технические параметры линейного объекта

Основные характеристики	Единицы измерения	Значения
категория дороги		улица общегородского значения
расчетная скорость	км/час	70
число полос движения	шт.	4
ширина земляного полотна	м	41,0
ширина проезжей части	м	20,0
ширина полосы движения	м	3,5
ширина тротуара	м	2,25
наименьший радиус кривых в плане с виражом	м	230
наименьший радиус кривых в плане без виража	м	310
максимальный продольный уклон	‰	65
наименьшее расстояние видимости для остановки	м	120
наименьшее расстояние видимости для встречного автомобиля	м	210
интенсивность движения	авт./сут.	5580

Начало трассы реконструируемой автомобильной дороги «Пригородная» ПК 0+00 соответствует км 69+770 существующего километража трассы 05А-608 «Владивосток – Находка». Конец трассы ПК 34+54,05 соответствует км 3+478 существующего

километража улицы Пригородная. Трасса заканчивается напротив автовокзала «Большой Камень» на пересечении с улицами Карла Маркса, Академика Курчатова и Маслакова.

Общая длина проектируемого участка трассы автомобильной дороги, с учетом развязок и кольца составляет 4,298 км прямого участка 3,454 км.

Линейные объекты, подлежащие реконструкции в связи с изменением их местоположения:

1. Сети электроснабжения ВЛ 6 кВ и ВЛ 0,4 кВ, принадлежащие филиалу АО «ДРСК» Приморские электрические, технические условия от 22.12.2021 № 01-133-05-69;

2. Сети электроснабжения ВЛ 6 кВ, принадлежащие ООО «РЭС», технические условия от 02.02.2021 № 40;

3. Сети водоснабжения и водоотведения, принадлежащие КГУП «Приморский водоканал», технические условия от 11.02.2021 № ТУ-18-БК/21;

4. Линии связи, принадлежащие ПАО «Ростелеком», технические условия от 14.12.2020 г. № 0802/05/6409/20;

5. Сети электроснабжения ВЛ 10 кВ, принадлежащие филиалу ОАО «РЖД» от 24.11.2020 № 19333/ДВОСТ;

6. Сети теплоснабжения, принадлежащие КГУП «Примтеплоэнерго» технические условия от 02.04.2021 № 05/1010

Таблица 1.2

Основные характеристики линейных объектов, подлежащих реконструкции в связи с изменением их местоположения

Наименование линейного объекта	Назначение линейного объекта	Характеристика объекта	Единицы измерения	Значение
ВЛ 0,4 кВ Ф-2 от КТП-80034	Электроснабжение потребителей	- мощность - протяженность реконструируемой части	кВ м	0,4 207
ВЛ 6 кВ Ф-3 ПС «Береговая-2»	Электроснабжение потребителей	- мощность - протяженность реконструируемой части	кВ м	6 550
КЛ 6 кВ Ф-13,29	Электроснабжение потребителей	- мощность - протяженность реконструируемой части	кВ м	6 51
ВЛ 6 кВ Ф-31 ПС «Топаз» - ТП-ВКУ	Электроснабжение потребителей	- мощность - протяженность реконструируемой части	кВ м	6 105
ВЛ 6 кВ Ф-31 ПС «Топаз» - ул. Пригородная 1	Электроснабжение потребителей	- мощность - протяженность реконструируемой части	кВ м	6 115
Водопровод Ст.Д=500мм	Водоснабжение потребителей	- протяженность реконструируемой части	м	570
Водопровод Ст.Д=100мм	Водоснабжение потребителей	- протяженность реконструируемой части	м	400
Канализация Ст.Д=150мм	Отвод стоков	- протяженность реконструируемой части	м	730
ВЛ и кабель связи ШР518 – ул.Пригородная1	Обеспечение связью потребителей	- протяженность реконструируемой части	м	93
Кабель ВЛ связи ул. Дзержинского 1 – ул. Пригородная 1	Обеспечение связью потребителей	- протяженность реконструируемой части	м	210
Кабель ВЛ связи ШР515 – ЗСО «Восток»	Обеспечение связью потребителей	- протяженность реконструируемой части	м	209

Наименование линейного объекта	Назначение линейного объекта	Характеристика объекта	Единицы измерения	Значение
ВЛ 10 кВ Ф2ПЭ №70-71	Электроснабжение РЖД	- мощность - протяженность реконструируемой части	кВ м	10 254
теплосеть 2Дн 630х10,0 мм от Котельной №1	Теплоснабжение потребителей	Протяженность реконструируемой части	м	102

2. Перечень субъектов Российской Федерации, перечень муниципальных районов, городских округов, в составе субъектов Российской Федерации, перечень поселений, населенных пунктов, внутригородских территорий городов федерального значения, на территориях которых устанавливаются зоны планируемого размещения линейных объектов

В административном отношении зона планируемого размещения линейного объекта «Реконструкция автомобильной дороги общего назначения «Пригородная» (2 этап – строительство дороги, 4 км)» расположена в границах территории опережающего социально-экономического развития «Большой Камень» в городском округе Большой Камень, г. Большой Камень и в Романовском сельском поселении Шкотовского муниципального района Приморского края.

3. Перечень координат характерных точек границ зон планируемого размещения линейных объектов

Система координат МСК 25 зона 2

Контур 1

Обозначение характерных точек границ	Координаты, м	
	X	Y
1	2	3
n1	360776,35	2192467,73
n2	360815,33	2192475,54
n3	360814,15	2192481,42
n4	360818,56	2192482,30
n5	360816,80	2192491,13
n6	360812,38	2192490,24
n7	360811,20	2192496,13
n8	360776,01	2192489,08
n9	360774,75	2192503,65
n10	360764,79	2192500,08
n11	360761,09	2192481,07
n12	360772,44	2192473,07

<i>n13</i>	<i>360775,17</i>	<i>2192473,61</i>
<i>n1</i>	<i>360776,35</i>	<i>2192467,73</i>

Контур 2

Обозначение характерных точек гра- ниц	Координаты, м	
	X	Y
1	2	3
<i>n14</i>	<i>359955,51</i>	<i>2189672,83</i>
<i>n15</i>	<i>359968,38</i>	<i>2189716,05</i>
<i>n16</i>	<i>359975,16</i>	<i>2189716,16</i>
<i>n17</i>	<i>359976,59</i>	<i>2189730,08</i>
<i>n18</i>	<i>359979,17</i>	<i>2189743,39</i>
<i>n19</i>	<i>359997,46</i>	<i>2189793,60</i>
<i>n20</i>	<i>360003,80</i>	<i>2189810,59</i>
<i>n21</i>	<i>360005,43</i>	<i>2189811,14</i>
<i>n22</i>	<i>360015,44</i>	<i>2189835,59</i>
<i>n23</i>	<i>360022,97</i>	<i>2189839,67</i>
<i>n24</i>	<i>360035,17</i>	<i>2189838,88</i>
<i>n25</i>	<i>360036,25</i>	<i>2189855,72</i>
<i>n26</i>	<i>360024,28</i>	<i>2189856,95</i>
<i>n27</i>	<i>360020,67</i>	<i>2189861,38</i>
<i>n28</i>	<i>360056,02</i>	<i>2189970,01</i>
<i>n29</i>	<i>360069,26</i>	<i>2189994,02</i>
<i>n30</i>	<i>360081,48</i>	<i>2190030,23</i>
<i>n31</i>	<i>360093,64</i>	<i>2190026,65</i>
<i>n32</i>	<i>360100,05</i>	<i>2190042,87</i>
<i>n33</i>	<i>360087,58</i>	<i>2190052,67</i>
<i>n34</i>	<i>360092,07</i>	<i>2190065,76</i>
<i>n35</i>	<i>360090,13</i>	<i>2190067,64</i>
<i>n36</i>	<i>360091,10</i>	<i>2190070,09</i>
<i>n37</i>	<i>360095,80</i>	<i>2190071,52</i>
<i>n38</i>	<i>360091,41</i>	<i>2190084,42</i>
<i>n39</i>	<i>360116,67</i>	<i>2190161,27</i>
<i>n40</i>	<i>360123,76</i>	<i>2190162,82</i>
<i>n41</i>	<i>360129,70</i>	<i>2190157,46</i>
<i>n42</i>	<i>360137,64</i>	<i>2190166,93</i>
<i>n43</i>	<i>360124,95</i>	<i>2190176,61</i>
<i>n44</i>	<i>360128,05</i>	<i>2190180,30</i>
<i>n45</i>	<i>360131,73</i>	<i>2190181,08</i>
<i>n46</i>	<i>360130,47</i>	<i>2190187,14</i>
<i>n47</i>	<i>360140,32</i>	<i>2190216,69</i>
<i>n48</i>	<i>360138,71</i>	<i>2190217,28</i>
<i>n49</i>	<i>360167,38</i>	<i>2190313,92</i>
<i>n50</i>	<i>360189,07</i>	<i>2190378,91</i>
<i>n51</i>	<i>360190,95</i>	<i>2190378,27</i>
<i>n52</i>	<i>360196,62</i>	<i>2190395,53</i>
<i>n53</i>	<i>360204,85</i>	<i>2190395,74</i>
<i>n54</i>	<i>360206,21</i>	<i>2190395,41</i>
<i>n55</i>	<i>360211,54</i>	<i>2190411,38</i>
<i>n56</i>	<i>360210,07</i>	<i>2190412,00</i>
<i>n57</i>	<i>360202,84</i>	<i>2190417,92</i>

н58	360229,50	2190499,26
н59	360243,90	2190543,19
н60	360264,87	2190552,74
н61	360259,76	2190568,18
н62	360253,45	2190566,45
н63	360249,99	2190570,62
н64	360260,98	2190600,89
н65	360263,71	2190600,04
н66	360269,80	2190616,91
н67	360267,27	2190617,73
н68	360269,19	2190632,59
н69	360300,61	2190712,07
н70	360302,24	2190711,67
н71	360307,20	2190732,87
н72	360342,83	2190836,94
н73	360347,42	2190835,46
н74	360354,44	2190856,90
н75	360350,49	2190858,20
н76	360354,84	2190870,89
н77	360360,17	2190868,89
н78	360365,14	2190884,07
н79	360365,03	2190884,11
н80	360366,89	2190889,68
н81	360360,31	2190891,73
н82	360369,24	2190918,74
н83	360375,04	2190927,05
н84	360389,99	2190940,16
н85	360397,32	2190948,88
н86	360399,12	2190951,94
н87	360409,03	2190984,49
н88	360411,49	2190987,11
н89	360421,85	2191000,14
н90	360433,07	2191005,08
н91	360445,51	2191008,22
н92	360463,25	2191009,72
н93	360485,98	2191007,53
н94	360518,94	2190996,83
н95	360527,58	2191015,05
н96	360498,08	2191026,60
н97	360464,25	2191043,08
н98	360429,45	2191055,53
н99	360419,67	2191064,22
н100	360417,91	2191068,01
н101	360418,26	2191073,05
н102	360423,42	2191079,54
н103	360432,34	2191098,92
н104	360438,56	2191118,01
н105	360465,12	2191111,34
н106	360466,74	2191117,12
н107	360474,44	2191114,96
н108	360488,23	2191164,06
н109	360480,53	2191166,22
н110	360481,18	2191168,53
н111	360504,03	2191190,54

н112	360499,89	2191202,74
н113	360491,90	2191247,79
н114	360502,95	2191279,89
н115	360516,30	2191274,50
н116	360533,27	2191323,39
н117	360521,45	2191327,53
н118	360551,38	2191407,59
н119	360564,47	2191434,66
н120	360585,89	2191491,99
н121	360589,22	2191496,18
н122	360593,30	2191498,50
н123	360597,77	2191498,34
н124	360599,71	2191497,52
н125	360610,67	2191532,04
н126	360607,55	2191535,10
н127	360605,01	2191539,61
н128	360605,01	2191542,66
н129	360605,32	2191544,73
н130	360610,31	2191558,00
н131	360616,01	2191573,16
н132	360623,96	2191603,81
н133	360669,23	2191723,87
н134	360682,85	2191752,07
н135	360688,79	2191773,29
н136	360694,84	2191791,36
н137	360704,51	2191832,14
н138	360707,49	2191837,12
н139	360711,48	2191840,09
н140	360716,91	2191841,22
н141	360725,85	2191873,16
н142	360722,02	2191875,34
н143	360717,17	2191880,65
н144	360718,04	2191886,75
н145	360727,91	2191916,56
н146	360734,69	2191946,98
н147	360748,42	2191996,44
н148	360766,76	2192076,77
н149	360768,69	2192090,14
н150	360771,81	2192096,53
н151	360778,19	2192132,29
н152	360783,96	2192200,78
н153	360781,85	2192221,61
н154	360782,38	2192246,53
н155	360779,77	2192283,89
н156	360781,16	2192298,57
н157	360778,24	2192305,40
н158	360775,81	2192325,11
н159	360776,97	2192339,24
н160	360771,85	2192366,51
н161	360764,57	2192386,08
н162	360762,48	2192398,21
н163	360757,51	2192397,35
н164	360756,51	2192403,17
н165	360757,50	2192403,33

н166	360757,33	2192404,32
н167	360737,08	2192400,84
н168	360728,25	2192452,13
н169	360748,50	2192455,62
н170	360748,33	2192456,60
н171	360747,34	2192456,43
н172	360746,70	2192460,18
н173	360750,88	2192460,90
н174	360720,02	2192599,75
н175	360738,06	2192606,51
н176	360734,14	2192614,77
н177	360729,06	2192633,13
н178	360729,53	2192643,98
н179	360713,69	2192691,70
н180	360712,31	2192702,04
н181	360707,74	2192711,30
н182	360701,88	2192731,01
н183	360696,73	2192748,86
н184	360697,79	2192752,40
н185	360726,50	2192782,31
н186	360716,42	2192794,72
н187	360665,36	2192763,88
н188	360635,23	2192826,53
н189	360624,52	2192846,85
н190	360624,40	2192852,35
н191	360621,28	2192860,91
н192	360617,08	2192868,86
н193	360615,07	2192867,84
н194	360606,54	2192879,16
н195	360592,91	2192902,40
н196	360590,15	2192904,00
н197	360567,29	2192942,13
н198	360566,16	2192946,20
н199	360566,23	2192949,69
н200	360567,51	2192954,11
н201	360571,42	2192959,37
н202	360575,97	2192963,16
н203	360609,31	2192978,84
н204	360616,48	2192976,62
н205	360622,71	2192982,60
н206	360622,66	2192982,74
н207	360623,47	2192983,34
н208	360627,93	2192988,25
н209	360658,39	2193005,13
н210	360648,91	2193025,03
н211	360644,42	2193030,27
н212	360632,33	2193023,46
н213	360630,97	2193026,47
н214	360632,33	2193029,03
н215	360619,88	2193035,61
н216	360618,09	2193032,78
н217	360616,66	2193033,20
н218	360616,21	2193035,13
н219	360605,91	2193032,46

н220	360609,57	2193017,26
н221	360607,66	2193013,12
н222	360603,79	2193009,44
н223	360599,23	2193006,82
н224	360548,65	2192982,95
н225	360513,16	2192966,19
н226	360510,87	2192965,10
н227	360504,28	2192964,29
н228	360502,83	2192967,33
н229	360494,29	2192963,65
н230	360486,80	2192959,79
н231	360487,92	2192957,37
н232	360468,61	2192945,04
н233	360359,71	2192893,57
н234	360214,00	2192819,46
н235	360221,82	2192803,05
н236	360289,37	2192830,05
н237	360290,55	2192828,07
н238	360299,49	2192834,26
н239	360350,70	2192856,05
н240	360353,26	2192850,85
н241	360363,03	2192854,99
н242	360361,02	2192860,81
н243	360382,27	2192870,91
н244	360408,69	2192879,44
н245	360422,36	2192877,49
н246	360424,54	2192886,61
н247	360451,04	2192898,86
н248	360459,18	2192899,11
н249	360460,68	2192896,01
н250	360476,83	2192903,81
н251	360475,63	2192906,38
н252	360488,14	2192915,50
н253	360497,25	2192919,91
н254	360508,77	2192922,46
н255	360519,45	2192920,68
н256	360527,50	2192917,65
н257	360535,91	2192911,90
н258	360540,62	2192906,80
н259	360544,28	2192901,02
н260	360557,30	2192874,96
н261	360559,74	2192873,14
н262	360606,89	2192779,48
н263	360631,26	2192720,80
н264	360650,93	2192654,78
н265	360664,48	2192584,28
н266	360642,69	2192579,84
н267	360639,60	2192577,25
н268	360638,77	2192573,48
н269	360646,21	2192532,09
н270	360648,54	2192529,21
н271	360651,87	2192528,06
н272	360672,54	2192531,16
н273	360683,16	2192452,38

н274	360684,59	2192452,57
н275	360685,75	2192445,83
н276	360685,25	2192445,74
н277	360685,42	2192444,76
н278	360705,29	2192448,18
н279	360714,12	2192396,88
н280	360694,25	2192393,46
н281	360694,42	2192392,48
н282	360694,92	2192392,56
н283	360695,92	2192386,75
н284	360692,25	2192386,12
н285	360707,39	2192297,70
н286	360718,13	2192213,09
н287	360720,72	2192165,85
н288	360716,58	2192165,82
н289	360716,06	2192166,27
н290	360715,69	2192166,96
н291	360712,27	2192215,48
н292	360710,31	2192221,01
н293	360707,21	2192225,56
н294	360704,29	2192228,48
н295	360700,63	2192231,11
н296	360696,32	2192233,01
н297	360694,20	2192233,68
н298	360690,80	2192234,22
н299	360687,38	2192234,26
н300	360674,75	2192232,16
н301	360676,71	2192217,09
н302	360688,15	2192218,30
н303	360689,68	2192217,91
н304	360692,16	2192216,30
н305	360693,59	2192213,84
н306	360693,83	2192212,48
н307	360690,58	2192163,69
н308	360691,91	2192156,98
н309	360695,74	2192149,40
н310	360700,99	2192143,74
н311	360707,30	2192139,80
н312	360714,67	2192137,51
н313	360720,79	2192137,07
н314	360719,64	2192112,01
н315	360715,24	2192064,18
н316	360712,17	2192045,40
н317	360713,91	2192045,06
н318	360710,36	2192025,82
н319	360692,81	2191959,18
н320	360688,16	2191958,55
н321	360679,80	2191931,43
н322	360669,68	2191905,92
н323	360658,77	2191889,99
н324	360618,49	2191808,22
н325	360597,01	2191757,01
н326	360583,07	2191730,05
н327	360561,37	2191672,85

н328	360560,24	2191666,33
н329	360556,84	2191664,48
н330	360552,88	2191663,76
н331	360548,86	2191664,46
н332	360512,48	2191677,40
н333	360490,39	2191686,23
н334	360481,48	2191666,47
н335	360499,17	2191657,49
н336	360541,24	2191634,35
н337	360544,69	2191629,52
н338	360542,03	2191623,28
н339	360514,83	2191551,43
н340	360505,87	2191526,26
н341	360505,48	2191518,38
н342	360458,66	2191401,54
н343	360448,66	2191379,73
н344	360434,90	2191327,50
н345	360427,48	2191324,93
н346	360423,21	2191317,98
н347	360415,51	2191320,15
н348	360401,73	2191271,05
н349	360409,43	2191268,88
н350	360408,46	2191265,42
н351	360411,33	2191241,11
н352	360367,18	2191206,33
н353	360363,91	2191197,52
н354	360356,20	2191199,69
н355	360339,01	2191138,47
н356	360346,72	2191136,30
н357	360345,76	2191132,89
н358	360347,24	2191126,34
н359	360371,31	2191110,32
н360	360367,64	2191088,88
н361	360352,84	2191039,98
н362	360348,97	2191030,55
н363	360344,77	2191024,75
н364	360338,82	2191019,56
н365	360333,13	2191015,83
н366	360325,58	2191009,17
н367	360321,58	2191004,10
н368	360317,08	2190996,45
н369	360313,81	2190986,66
н370	360312,25	2190977,89
н371	360310,27	2190971,56
н372	360304,79	2190962,25
н373	360298,69	2190956,23
н374	360289,56	2190950,73
н375	360267,59	2190945,75
н376	360251,27	2190944,12
н377	360232,70	2190944,30
н378	360191,98	2190957,78
н379	360185,57	2190939,41
н380	360229,00	2190922,85
н381	360227,88	2190920,89

н382	360232,50	2190918,25
н383	360234,18	2190921,19
н384	360243,47	2190918,14
н385	360251,78	2190914,69
н386	360254,43	2190912,70
н387	360255,51	2190910,01
н388	360254,95	2190906,96
н389	360253,41	2190904,41
н390	360251,16	2190902,25
н391	360248,38	2190899,10
н392	360245,97	2190895,67
н393	360243,64	2190891,17
н394	360239,01	2190876,04
н395	360251,26	2190872,16
н396	360252,16	2190874,30
н397	360255,46	2190883,56
н398	360257,86	2190887,78
н399	360262,54	2190892,51
н400	360271,88	2190899,10
н401	360273,55	2190900,34
н402	360277,41	2190903,89
н403	360278,95	2190904,52
н404	360279,99	2190904,74
н405	360281,78	2190904,79
н406	360297,00	2190899,18
н407	360300,33	2190892,63
н408	360303,63	2190889,11
н409	360305,41	2190886,09
н410	360305,65	2190883,00
н411	360291,69	2190877,15
н412	360296,94	2190863,01
н413	360281,63	2190818,82
н414	360269,79	2190809,86
н415	360268,61	2190790,92
н416	360257,73	2190786,09
н417	360265,34	2190768,95
н418	360258,90	2190754,20
н419	360259,52	2190752,35
н420	360251,17	2190726,65
н421	360245,02	2190695,75
н422	360239,34	2190682,48
н423	360236,03	2190683,56
н424	360230,55	2190666,52
н425	360232,77	2190665,76
н426	360230,38	2190650,95
н427	360183,04	2190507,02
н428	360170,89	2190466,05
н429	360150,41	2190401,50
н430	360131,46	2190341,82
н431	360110,87	2190277,86
н432	360083,49	2190194,96
н433	360077,12	2190178,16
н434	360050,45	2190089,65
н435	360034,42	2190039,26

н436	360024,66	2190007,75
н437	360020,41	2190003,14
н438	360012,91	2190006,25
н439	360010,35	2189991,89
н440	360009,70	2189988,21
н441	360015,31	2189986,39
н442	360015,84	2189984,15
н443	360008,08	2189957,55
н444	359986,13	2189887,44
н445	359982,59	2189876,65
н446	359975,63	2189862,10
н447	359967,45	2189830,10
н448	359959,46	2189806,68
н449	359959,21	2189806,61
н450	359946,94	2189768,66
н451	359946,92	2189767,60
н452	359944,39	2189753,95
н453	359924,08	2189686,42
н454	359924,88	2189682,69
н14	359955,51	2189672,83

4. Перечень координат характерных точек границ зон планируемого размещения линейных объектов, подлежащих реконструкции в связи с изменением их местоположения
Система координат МСК 25 зона 2

Обозначение характерных точек границы	Координаты, м	
	X	Y
1	2	3
<i>ВЛ 10 кВ Ф2ПЭ №70-71</i>		
н1	360667,10	2192429,98
н2	360619,53	2192421,81
н3	360566,40	2192412,67
н4	360567,76	2192404,79
н5	360620,89	2192413,92
н6	360674,01	2192423,05
н7	360702,29	2192427,98
н8	360737,18	2192434,06
н9	360781,54	2192441,64
н10	360818,03	2192448,14
н11	360816,63	2192456,02
н12	360785,72	2192450,51
н13	360784,93	2192454,94
н14	360735,06	2192446,43
н15	360700,58	2192440,51
н16	360666,31	2192434,61
н1	360667,10	2192429,98
<i>ВЛ 6 кВ Ф-31 ПС «Тоназ» - ТП-ВКУ</i>		
н18	360524,29	2191326,37

н19	360542,60	2191371,11
н20	360559,59	2191412,79
н21	360576,56	2191454,47
н22	360593,74	2191496,12
н23	360609,03	2191536,75
н24	360624,18	2191579,10
н25	360639,31	2191621,41
н26	360654,81	2191664,73
н27	360670,30	2191708,05
н28	360685,80	2191751,37
н29	360701,29	2191794,69
н30	360717,85	2191840,98
н31	360728,92	2191872,57
н32	360735,34	2191912,38
н33	360741,71	2191951,84
н34	360747,42	2191987,28
н35	360739,53	2191988,55
н36	360733,81	2191953,11
н37	360727,44	2191913,65
н38	360721,13	2191874,55
н39	360710,31	2191843,65
н40	360693,76	2191797,39
н41	360678,26	2191754,07
н42	360662,77	2191710,75
н43	360647,28	2191667,43
н44	360631,78	2191624,11
н45	360616,65	2191581,79
н46	360601,52	2191539,51
н47	360586,30	2191499,06
н48	360569,16	2191457,50
н49	360552,18	2191415,80
н50	360535,19	2191374,14
н51	360516,89	2191329,40
н18	360524,29	2191326,37
<i>ВЛ 6 кВ Ф-31 ПС «Тоназ» - ТП-ВКУ</i>		
н52	360345,52	2191140,68
н53	360392,88	2191103,81
н54	360414,63	2191086,52
н55	360429,83	2191074,45
н56	360434,81	2191080,71
н57	360419,61	2191092,79
н58	360397,83	2191110,10
н59	360350,44	2191146,99
н52	360345,52	2191140,68
<i>ВЛ 6 кВ Ф-31 ПС «Тоназ» - ТП-ВКУ</i>		
н60	360421,26	2191059,03

н61	360415,64	2191034,84
н62	360409,34	2190995,13
н63	360399,19	2190961,73
н64	360377,42	2190937,02
н65	360383,43	2190931,73
н66	360406,34	2190957,74
н67	360417,15	2190993,33
н68	360423,50	2191033,30
н69	360429,06	2191057,21
н60	360421,26	2191059,03
<i>ВЛ 6 кВФ-31 ПС «Топаз» - ул. Пригородная 1</i>		
н70	360183,25	2190951,45
н71	360185,95	2190950,14
н72	360188,83	2190948,75
н73	360189,62	2190948,36
н74	360240,75	2190929,26
н75	360251,67	2190923,36
н76	360282,66	2190908,50
н77	360295,99	2190903,62
н78	360301,57	2190901,20
н79	360305,92	2190898,88
н80	360334,86	2190893,23
н81	360340,29	2190892,19
н82	360346,56	2190891,59
н83	360359,54	2190889,72
н84	360360,60	2190889,37
н85	360363,44	2190888,42
н86	360364,15	2190890,53
н87	360365,33	2190894,12
н88	360362,49	2190895,06
н89	360361,48	2190895,40
н90	360360,92	2190895,58
н91	360347,27	2190897,55
н92	360341,14	2190898,14
н93	360336,00	2190899,12
н94	360307,95	2190904,59
н95	360304,18	2190906,61
н96	360298,21	2190909,19
н97	360284,99	2190914,04
н98	360254,40	2190928,71
н99	360243,23	2190934,74
н100	360191,99	2190953,88
н101	360190,82	2190954,45
н102	360188,57	2190955,54
н103	360185,87	2190956,85
н70	360183,25	2190951,45

<i>ВЛ 6 кВ Ф-3 ПС «Береговая-2», КЛ 6 кВ Ф-13, 29, ВЛ 0,4 кВ Ф-2 от КТП-80034</i>		
<i>н104</i>	<i>359965,65</i>	<i>2189831,26</i>
<i>н105</i>	<i>359964,56</i>	<i>2189830,00</i>
<i>н106</i>	<i>359970,62</i>	<i>2189824,77</i>
<i>н107</i>	<i>359971,14</i>	<i>2189825,38</i>
<i>н108</i>	<i>360008,18</i>	<i>2189828,26</i>
<i>н109</i>	<i>360001,41</i>	<i>2189813,39</i>
<i>н110</i>	<i>359966,12</i>	<i>2189825,72</i>
<i>н111</i>	<i>359963,48</i>	<i>2189818,16</i>
<i>н112</i>	<i>359998,59</i>	<i>2189805,90</i>
<i>н113</i>	<i>359992,64</i>	<i>2189786,50</i>
<i>н114</i>	<i>359985,20</i>	<i>2189763,58</i>
<i>н115</i>	<i>360001,24</i>	<i>2189738,16</i>
<i>н116</i>	<i>360008,01</i>	<i>2189742,42</i>
<i>н117</i>	<i>359993,97</i>	<i>2189764,68</i>
<i>н118</i>	<i>360000,27</i>	<i>2189784,10</i>
<i>н119</i>	<i>360007,29</i>	<i>2189806,99</i>
<i>н120</i>	<i>360017,29</i>	<i>2189828,97</i>
<i>н121</i>	<i>360060,07</i>	<i>2189832,29</i>
<i>н122</i>	<i>360059,43</i>	<i>2189840,26</i>
<i>н123</i>	<i>360021,09</i>	<i>2189837,29</i>
<i>н124</i>	<i>360028,92</i>	<i>2189854,31</i>
<i>н125</i>	<i>360021,65</i>	<i>2189857,65</i>
<i>н126</i>	<i>360011,96</i>	<i>2189836,58</i>
<i>н127</i>	<i>359974,84</i>	<i>2189833,69</i>
<i>н128</i>	<i>359985,86</i>	<i>2189867,83</i>
<i>н129</i>	<i>359994,84</i>	<i>2189864,24</i>
<i>н130</i>	<i>360017,72</i>	<i>2189858,10</i>
<i>н131</i>	<i>360029,17</i>	<i>2189857,34</i>
<i>н132</i>	<i>360032,12</i>	<i>2189857,41</i>
<i>н133</i>	<i>360035,12</i>	<i>2189857,48</i>
<i>н134</i>	<i>360034,98</i>	<i>2189863,48</i>
<i>н135</i>	<i>360031,98</i>	<i>2189863,41</i>
<i>н136</i>	<i>360029,30</i>	<i>2189863,35</i>
<i>н137</i>	<i>360018,70</i>	<i>2189864,05</i>
<i>н138</i>	<i>359996,74</i>	<i>2189869,95</i>
<i>н139</i>	<i>359987,71</i>	<i>2189873,55</i>
<i>н140</i>	<i>359989,79</i>	<i>2189880,02</i>
<i>н141</i>	<i>360005,07</i>	<i>2189928,72</i>
<i>н142</i>	<i>360020,93</i>	<i>2189979,85</i>
<i>н143</i>	<i>360039,29</i>	<i>2190033,71</i>
<i>н144</i>	<i>360055,22</i>	<i>2190085,98</i>
<i>н145</i>	<i>360067,46</i>	<i>2190128,26</i>
<i>н146</i>	<i>360081,23</i>	<i>2190172,16</i>
<i>н147</i>	<i>360042,40</i>	<i>2190190,58</i>
<i>н148</i>	<i>360038,97</i>	<i>2190183,35</i>

n149	360071,52	2190167,92
n150	360059,80	2190130,57
n151	360047,55	2190088,26
n152	360031,68	2190036,16
n153	360013,32	2189982,33
n154	359997,43	2189931,10
n155	359982,17	2189882,45
n104	359965,65	2189831,26

Обозначение характерных точек границы	Координаты, м	
	X	Y
1	2	3
<i>Водопровод Ст.Д=530мм</i>		
n1	359950,81	2189788,94
n2	359997,93	2189773,76
n3	360014,60	2189826,19
n4	360008,88	2189828,00
n5	359994,04	2189781,32
n6	359952,65	2189794,65
n1	359950,81	2189788,94
<i>Водопровод Ст.Д=530мм, Водопровод Ст.Д=219мм, Водопровод Ст.Д=108мм</i>		
n7	360221,02	2190637,46
n8	360222,86	2190643,22
n9	360245,20	2190713,55
n10	360285,64	2190844,17
n11	360300,53	2190839,02
n12	360298,57	2190833,35
n13	360289,54	2190836,47
n14	360250,92	2190711,75
n15	360228,57	2190641,40
n16	360226,72	2190635,60
n17	360273,43	2190620,52
n18	360271,59	2190614,81
n19	360224,90	2190629,88
n20	360087,45	2190199,09
n21	360081,74	2190200,91
n22	360219,19	2190631,75
n23	360216,78	2190632,54
n24	360218,67	2190638,24
n7	360221,02	2190637,46

Обозначение характерных точек границы	Координаты, м	
	X	Y
1	2	3

Канализация Ст.Д=159мм

<i>н1</i>	<i>360137,78</i>	<i>2190202,06</i>
<i>н2</i>	<i>360171,92</i>	<i>2190312,67</i>
<i>н3</i>	<i>360226,08</i>	<i>2190478,45</i>
<i>н4</i>	<i>360261,77</i>	<i>2190590,24</i>
<i>н5</i>	<i>360364,28</i>	<i>2190888,24</i>
<i>н6</i>	<i>360366,32</i>	<i>2190893,86</i>
<i>н7</i>	<i>360360,68</i>	<i>2190895,91</i>
<i>н8</i>	<i>360359,63</i>	<i>2190893,10</i>
<i>н9</i>	<i>360357,32</i>	<i>2190893,94</i>
<i>н10</i>	<i>360355,27</i>	<i>2190888,31</i>
<i>н11</i>	<i>360357,66</i>	<i>2190887,43</i>
<i>н12</i>	<i>360256,07</i>	<i>2190592,13</i>
<i>н13</i>	<i>360220,37</i>	<i>2190480,29</i>
<i>н14</i>	<i>360166,20</i>	<i>2190314,49</i>
<i>н15</i>	<i>360132,05</i>	<i>2190203,83</i>
<i>н1</i>	<i>360137,78</i>	<i>2190202,06</i>

Обозначение характерных точек границы	Координаты, м	
	X	Y
1	2	3
<i>линии связи ГТС Большой Камень, ул. Дзержинского, 1- ул. Пригородная, 1</i>		
<i>н1</i>	<i>360255,57</i>	<i>2190938,49</i>
<i>н2</i>	<i>360279,85</i>	<i>2190923,98</i>
<i>н3</i>	<i>360261,79</i>	<i>2190867,60</i>
<i>н4</i>	<i>360274,96</i>	<i>2190865,95</i>
<i>н5</i>	<i>360275,33</i>	<i>2190868,93</i>
<i>н6</i>	<i>360270,56</i>	<i>2190870,61</i>
<i>н7</i>	<i>360271,21</i>	<i>2190872,47</i>
<i>н8</i>	<i>360269,71</i>	<i>2190872,65</i>
<i>н9</i>	<i>360287,02</i>	<i>2190926,69</i>
<i>н10</i>	<i>360262,49</i>	<i>2190941,35</i>
<i>н11</i>	<i>360396,06</i>	<i>2190886,83</i>
<i>н12</i>	<i>360388,78</i>	<i>2190866,79</i>
<i>н13</i>	<i>360394,41</i>	<i>2190864,74</i>
<i>н14</i>	<i>360403,67</i>	<i>2190890,21</i>
<i>н15</i>	<i>360253,97</i>	<i>2190951,30</i>
<i>н16</i>	<i>360238,04</i>	<i>2190908,88</i>
<i>н17</i>	<i>360243,65</i>	<i>2190906,77</i>
<i>н1</i>	<i>360255,57</i>	<i>2190938,49</i>
<i>ВЛ связи ШР515 - ЗСО «Восток»</i>		
<i>н18</i>	<i>359949,30</i>	<i>2189877,20</i>
<i>н19</i>	<i>360032,22</i>	<i>2189857,01</i>
<i>н20</i>	<i>360021,49</i>	<i>2189818,04</i>
<i>н21</i>	<i>360007,63</i>	<i>2189774,64</i>
<i>н22</i>	<i>359989,78</i>	<i>2189734,91</i>

n23	359984,15	2189735,34
n24	359983,86	2189736,38
n25	360002,02	2189776,79
n26	360015,74	2189819,75
n27	360024,79	2189852,65
n28	359946,18	2189871,79
n29	359945,70	2189873,50
n30	359949,30	2189877,22
n18	359949,30	2189877,20

Обозначение характерных точек границы	Координаты, м	
	X	Y
1	2	3
<i>теплосеть 2Дн 630x10,0 мм от Котельной №1</i>		
n1	360113,44	2190017,91
n2	360012,47	2190036,68
n3	360011,37	2190030,78
n4	360111,36	2190012,20
n1	360113,44	2190017,91

5. Предельные параметры разрешённого строительства, реконструкции объектов капитального строительства, входящих в состав линейных объектов в границах зон их планируемого размещения

Объекты капитального строительства, входящие в состав линейных объектов в границах зон их планируемого размещения, отсутствуют.

6. Мероприятия по защите сохраняемых объектов капитального строительства (здание, строение, сооружение, объекты, строительство которых не завершено), существующих и строящихся на момент подготовки проекта планировки территории, а также объектов капитального строительства, планируемых к строительству в соответствии с ранее утвержденной документацией по планировке территории, от возможного негативного воздействия в связи с размещением линейных объектов

В зону планируемого размещения линейного объекта «Реконструкция автомобильной дороги общего назначения «Пригородная» (2 этап – строительство дороги, 4 км)» попадают следующие существующие сохраняемые объекты капитального строительства:

- ВЛ 0,4 кВ, ВЛ 6 кВ, ВЛ 10 кВ, ВЛ 35 кВ, ВЛ 110 кВ, принадлежащие филиалу АО «ДРСК» Приморские электрические сети. Мероприятия по защите данных объектов предусмотрены в соответствии с техническими условиями филиала АО «ДРСК» Приморские электрические сети от 24.12.2020 № 01-133-08-961/6949, а именно пересечение и сближение с линиями электропередачи выполнить с учетом требований

пунктов 2.5.256 – 2.5.263 главы 2.5 «Пересечение и сближение ВЛ с автомобильными дорогами» ПУЭ (7 издание), при производстве строительных работ в охранных зонах ВЛ 0,4 – 110 кВ, все работы необходимо выполнять по согласованному в филиале АО «ДРСК» Приморские электрические сети проекта производства работ. Технические условия представлены в приложении к материалам по обоснованию проекта планировки;

- ВЛ 6 кВ и КЛ электропередачи, принадлежащие ООО «РЭС». Мероприятия по защите данных объектов предусмотрены в соответствии с техническими условиями ООО «РЭС» от 02.02.2021 № 40. Технические условия представлены в приложении к материалам по обоснованию проекта планировки;

- линии связи, принадлежащие ПАО «Ростелеком». Мероприятия по защите данных объектов предусмотрены в соответствии с техническими условиями ПАО «Ростелеком» от 14.12.2020 № 0802/05/6409/20. Технические условия представлены в приложении к материалам по обоснованию проекта планировки;

- сети холодного водоснабжения и водоотведения, принадлежащие КГУП «Приморский водоканал». Мероприятия по защите данных объектов предусмотрены в соответствии с техническими условиями КГУП «Приморский водоканал» от 11.02.2021 № ТУ-18-БК/21. Технические условия представлены в приложении к материалам по обоснованию проекта планировки;

- газопровод, принадлежащий АО «Газпром газораспределение Дальний Восток». Мероприятия по защите данных объектов предусмотрены в соответствии с техническими условиями АО «Газпром газораспределение Дальний Восток» от 21.12.2020 № 183 и № 184. Технические условия представлены в приложении к материалам по обоснованию проекта планировки;

- тепловые сети, принадлежащие КГУП «Примтеплоэнерго». Мероприятия по защите данных объектов предусмотрены в соответствии с техническими условиями КГУП «Примтеплоэнерго» от 02.04.2021 № 05/1010. Технические условия представлены в приложении к материалам по обоснованию проекта планировки;

- ВЛ 220 кВ, принадлежащие филиалу ПАО «ФСК ЕЭС» - МЭС Востока. Мероприятия по защите данных объектов предусмотрены в соответствии с техническими условиями филиала ПАО «ФСК ЕЭС» - МЭС Востока от 18.02.2021 № МЗ/2/635. Технические условия представлены в приложении к материалам по обоснованию проекта планировки;

- Объекты железнодорожной инфраструктуры, принадлежащие филиалу ОАО «РЖД» Дальневосточная железная дорога. Мероприятия по защите данных объектов предусмотрены в соответствии с техническими условиями филиала ОАО «РЖД» Дальневосточная железная дорога от 24.11.2020 № 19333/ДВОСТ. Технические условия представлены в приложении к материалам по обоснованию проекта планировки;

- инженерные сети, принадлежащие ООО «НефтеСинтез». Мероприятия по защите данных объектов предусмотрены в соответствии с техническими условиями ООО «НефтеСинтез» от 19.05.2021 № 76. Технические условия представлены в приложении к материалам по обоснованию проекта планировки;

- ВЛ 6 кВ, принадлежащая ООО «РМ-Стил.ДВ». Мероприятия по защите данного объекта предусмотрены в соответствии с техническими условиями ООО «РМ-Стил.ДВ» от 24.05.2021 № РМ-22. Технические условия представлены в приложении к материалам по обоснованию проекта планировки.

- существующие примыкания и съезды на следующих проектных пикетах 2+50.53, 13+24.87, 20+20 (а/д Промышленная), 21+25 (а/д Объездная), 21+70, 21+75, 22+00 (ул. Дзержинского), 22+90, 23+16.35, 23+25, 23+40.97, 25+32.17 (ул. Ворошилова), 26+74.84, 28+90, 29+25.43 (ул. Дзержинского), 30+30, 30+50, 30+55.53, 31+20, 32+62.89 (ул. Коммунальная), 33+10, 33+94.73 - Мероприятия по защите данных объектов предусмотрены в соответствии с письмом администрации ГО «Большой Камень» от 27.08.2021 № 04/10786.

- существующие примыкание к автомобильной дороге общего пользования регионального значения Артем – Находка – порт Восточный на км 69+900 (проектный пикет 0+00). Мероприятия по защите данного объекта предусмотрены в соответствии с письмом министерства транспорта и дорожного хозяйства Приморского края от 08.02.2021 №16/136/8.

В зоне планируемого размещения линейного объекта расположены границы ранее утвержденной документации по планировке территории:

- «Проект планировки территории, содержащий проект межевания территории опережающего социально-экономического развития «Большой Камень» для размещения автомобильной дороги «Промышленная», утвержденная приказом Минвостокразвития России от 29.11.2016 № 299;

- «Проект планировки территории, содержащий проект межевания территории опережающего социально-экономического развития «Большой Камень» для размещения линейного объекта «Газопровод (лупинг) от ГРС Большой Камень до распределительного газопровода к АО «ДВЗ» «Звезда», утвержденная распоряжением Минвостокразвития России от 23.03.2021 № 52-р;

- «Документация по внесению изменений в документацию по планировке территории опережающего социально-экономического развития «Большой Камень» для размещения жилого микрорайона «Солнечный» (утверждена приказом Минвостокразвития России от 17.01.2018 № 5), утвержденная распоряжением Минвостокразвития России от 25.09.2020г. № 155-р;

«Проект планировки территории, содержащий проект межевания территории опережающего социально-экономического развития «Большой Камень» для размещения автомобильной дороги «Объездная», утвержденная приказом Минвостокразвития России от 29.11.2016г. № 297.

Мероприятия по защите объектов капитального строительства, планируемых к строительству в соответствии с ранее утвержденной документацией по планировке территории, от возможного негативного воздействия в связи с размещением линейных объектов не требуются.

В связи с отсутствием объектов капитального строительства, строящихся на момент подготовки проекта планировки территории, мероприятия по защите от возможного негативного воздействия в связи с размещением линейных объектов не разрабатывались.

7. Мероприятия по сохранению объектов культурного наследия от возможного негативного воздействия в связи с размещением линейных объектов

Согласно письма Инспекции по охране объектов культурного наследия Приморского края от 03.12.2020 № 65-03-17/4728 объекты культурного наследия федерального, регионального местного (муниципального) значения, включенные в Единый государственный реестр памятников истории и культуры народов Российской Федерации, выявленные объекты, объекты, обладающие признаками объектов культурного наследия в районе планируемого размещения линейного объекта «Реконструкция автомобильной дороги общего назначения «Пригородная» (2 этап – строительство дороги, 4 км)» отсутствуют.

В случае обнаружения на территории, подлежащей хозяйственному освоению, объектов, обладающих признаками объекта культурного наследия в соответствии с п. 4 ст. 36 Федерального закона от 25.06.2002 года № 73-ФЗ, строительные работы должны быть остановлены до окончания проведения работ по обеспечению сохранности выявленных объектов культурного наследия и в течении трех дней со дня обнаружения такого объекта направить в региональный орган охраны объектов культурного наследия письменное заявление об обнаруженном объекте культурного наследия.

Осуществление мероприятий по сохранению объектов культурного наследия от возможного негативного воздействия в связи с размещением линейного объекта не требуется.

8. Мероприятия по охране окружающей среды

Мероприятия по охране атмосферного воздуха

В период эксплуатации загрязнение атмосферы обусловлено выбросами из двигателей автотранспорта, принадлежащего частным и юридическим лицам – пользователям автомобильной дороги.

Вопросы, касающиеся уменьшения выделения загрязняющих веществ от автомобилей, относятся к компетенции их владельцев и государственных органов, осуществляющих политику в области автомобилестроения и транспорта, в области контроля за содержанием выхлопных газов.

Снижение загрязнения атмосферы достигается за счет совершенствования транспортных средств, производства бензинов и дизельного топлива улучшенного состава и качества. Принимая во внимание постоянное внедрение новых природоохранных технологий; переход на топливо, соответствующее нормативам «euro» последнего поколения; постепенное «обновление» автомобилей за счет ввоза иностранных моделей не старше 7 лет, в перспективе можно ожидать значительное сокращение выбросов загрязняющих веществ от существующего уровня.

Проектом выполняется ряд условий, обеспечивающих плавность движения автомобиля с оптимальной нагрузкой двигателя (выбор элементов плана и профиля), устройство покрытия из щебеночно-песчаной смеси.

Согласно выполненным расчетам выполнения защитных мероприятий по охране атмосферного воздуха в настоящее время не требуется. Вместе с тем существующая древесно-кустарниковая растительность на придорожной территории выполняет мощную защитную функцию в теплый период года и ее необходимо сохранять в процессе реконструкции.

Поэтому проектом рекомендуется максимально возможное сохранение защитных лесных полос вдоль дороги (на 250 м от границ постоянного отвода).

В период реконструкции предусматривается выполнение обычно применяемых многократно проверенных строительных технологий. Согласно выполненным расчетам по нормам населенных мест, непосредственно в месте ведения работ максимальные концентрации загрязняющих веществ не превышают ПДК.

Снижение загрязнения атмосферы в рабочей зоне достигается путем использования экологически чистых материалов, технологий, современной техники и оборудования, дающих невысокие выбросы, путем неукоснительного выполнения проектных решений и обучения работающего персонала вопросам охраны окружающей среды при производстве работ.

Необходимы регулярный контроль над техническим состоянием машин; проведение технического осмотра и своевременного ремонта узлов и агрегатов; максимальное использование оборудования, сокращение непроизводительных простоев, порожних пробегов и нерациональных перевозок.

К мероприятиям, направленным на сокращение выбросов, относится ограничение работы машин и механизмов в период неблагоприятных метеорологических условий (НМУ), когда производится остановка отдельных единиц дорожно-строительной техники, одновременно работающих на смежных участках. Целесообразно использование машин и механизмов, потребляющих небольшое количество топлива и имеющих высокие экологические показатели за счет уменьшения выбросов загрязняющих веществ. По выбросам отработавших газов строительные и дорожные машины, техника и оборудование должны соответствовать ГОСТ 17.2.2.02-98.

При транспортировке и пересыпке грунта и пылящих дорожно-строительных материалов производится их укрытие или увлажнение.

При выполнении работ по устройству земляного полотна и дорожной одежды необходимым мероприятием по снижению выбросов пыли является полив пылящих поверхностей. Непременным условием является соблюдение значительной дистанции между следующими в одном направлении автомобилями и снижение скорости при разъезде встречных автомобилей. Хранение пылящих материалов производится в закрытых складах или с укрытием.

При погрузке и разгрузке пылящих материалов с использованием автомобилей осуществляется уменьшение высоты погрузки и разгрузки, укрытие пылящего материала, увлажнение.

В строительной организации должны проводиться регулярные осмотры и инструментальные замеры работающей техники на соответствие нормам, контроль над содержанием вредных веществ в воздухе рабочей зоны. Измерение параметров опасных и вредных производственных факторов осуществляют лабораторные подразделения строительной организации. При отсутствии таковых привлекаются центры государственного санитарно-эпидемиологического надзора, лаборатории органов государственной экспертизы условий труда и другие лаборатории, аккредитованные (аттестованные) на право проведения указанных измерений. Контроль над содержанием загрязняющих веществ в воздухе рабочей зоны проводится в соответствии с ГОСТ 12.1.005-88*, ГОСТ 12.1.016-79*, ГОСТ 8.010-90.

Измерение концентраций загрязняющих веществ индикаторными трубками осуществляется согласно ГОСТ 12.1.014-84*. Содержание пыли в воздухе рабочей зоны измеряется пылемером. При превышении допустимых норм выполняются мероприятия по снижению отрицательных воздействий, периодически осуществляется обновление парка машин на более экономичные и экологичные, внедряются прогрессивные технологии строительства и реконструкции.

Оптимизация организации производства осуществляется за счет рассредоточения во времени работы строительной техники, не задействованной в едином непрерывном технологическом процессе, для исключения суммарного загрязнения атмосферы. Работы должны производиться ограниченным количеством техники, при этом механизмы должны быть рассредоточены на удаленных друг от друга рабочих захватках.

Мероприятия по снижению шума

Основным направлением в снижении шума от транспортного потока является максимальное сохранение зеленых насаждений вдоль дороги.

При проведении работ по реконструкции, необходимо контролировать уровень шума в рабочей зоне. Контроль осуществляется с использованием шумомера в соответствии с РД 222-20-79 «Машины строительные и дорожные. Методы определения шумовых характеристик на рабочих местах и внешнего шума».

Снижение уровня шума достигается рассредоточением во времени работы дорожных машин и строительной техники, использованием машин и оборудования с низким уровнем шума, звукоизоляцией двигателей дорожных машин с применением защитных кожухов или капотов, ограничением или запрещением отдельных видов работ.

Уменьшению уровня шума в период строительства способствует также регулярное техническое обслуживание строительной техники (сверхнормативный износ и неудовлетворительное регулирование агрегатов повышают уровень шума в среднем на 5 дБА).

Мероприятия по охране и рациональному использованию земельных ресурсов и почвенного покрова

Максимальное использование существующего земляного полотна обеспечивает минимальное занятие земель, расположенных в непосредственной близости от рассматриваемого участка дороги. Дополнительного отвода земель во временное пользование на период производства работ не требуется.

Участок реконструкции автомобильной дороги обследован посредством бурения скважин. Выполнено лабораторное исследование проб грунтов, отобранных в процессе бурения. Инженерно-геологическое изучение трассы произведено в полном объеме, результаты его достаточны для проектирования земляного полотна и соответствуют требованиям действующих нормативных документов.

Земляное полотно существующей дороги максимально используется для реконструкции. В местах, где проектная ось проходит в стороне от существующей оси, используется только часть существующего земляного полотна, а необходимая часть нового досыпается.

Для устройства конструктивных слоев после разборки существующего покрытия устраивается выемка. Грунт выемки (группа грунтов ба) используется для досыпки земляного полотна, при отсыпке насыпи, для возведения насыпи автобусных карманов и остановок. Слабые грунты (группа грунтов 35г, 36г) для отсыпки конструктивных слоев не используются. Для устройства рабочего слоя используется местный грунт от разработки выемки (группа грунта 13). Грунты, необходимые для устройства насыпи и рабочего слоя, после разработки выемки вывозятся автосамосвалами в конус грунта, после чего, по необходимости, возятся автосамосвалами на нужную захватку для устройства насыпей. Для обратной засыпки пазух лотков МПЛ используется грунт от выемки при их устройстве (группа грунта 35г). Все излишки грунта вывозятся на полигон ТБО.

На участках выемки, где длина обратного откоса кювета превышает 3м, для предотвращения размывов при обильных осадках, запроектирована полка шириной 1 метр. Откосы наданных участках укрепляются двойной нормой высева семян по слою растительного грунта.

Для устройства подстилающего песчаного слоя используется привозной карьерный песок средней крупности с коэффициентом фильтрации >1 м/сутки.

Откосы земляного полотна планируются экскаватором-планировщиком, после чего производится их укрепление мехпосевом трав по слою почвенно-растительного грунта.

Для предохранения земляного полотна от переувлажнения поверхностными водами и размыва, на местности с необеспеченным поверхностным стоком, а так же при малой высоте насыпи, предусмотрено устройство водоотводных канав или сооружений. Существующие канавы не используются и засыпаются.

Укрепление откосов кюветов, а также дна кюветов, предусмотрено мехпосевом трав с одинарной или двойной нормами высева семян по слою почвенно-растительного грунта. Норма высева семян по дну кювета принимается равной норме высева на откосе. При продольных уклонах по дну канавы до 20‰ дополнительных укрепительных мероприятий не требуется.

При продольных уклонах от 20 до 30 % для предотвращения эрозии и появления размывов дно кюветов укрепляется мощением щебнем фр. 40-70 мм. толщиной 0.15 м. При продольных уклонах свыше 30‰ вместо кювета используются дренажные бетонные лотки МПЛ глубиной от 0,5 м. до 1 м. Данное техническое решение позволяет уйти от

раскрытия откосов выемки в ширину в местах сложившейся застройки, а также исключить необходимость устройства быстотоков.

Для предотвращения размывов и эрозий, на выходе из лотков МПЛ для воды устраивается гаситель в виде матрасно-тюфячного габиона ГСИ-М-3х2х0.23-С60-2.7-Ц с заполнением камнем фр. 70-150 мм. на основании из щебеночно-песчаной смеси С5 толщиной 0,20 м. Также гасители устраиваются при выходе кювета в ручей б/н.

Снятый почвенно-растительный грунт используется в полном объеме при рекультивации.

В период проведения реконструкции для предотвращения повреждения земель, предусматривается:

- использование по возможности для проезда строительной техники существующей дороги и подъездов к месту работ;
- строительство объездных дорог только на двух трубах на ПК7+25 и на ПК18-ПК19;
- соблюдение границ постоянного отвода при работе техники;
- своевременный вывоз строительных отходов в установленные места.

Сбор бытового мусора осуществляется в специальную ёмкость. Засорение земель в местах ведения работ не допускается.

Запрещается передвижение тяжелой дорожно-строительной техники вне отведенной полосы для проезда, складирование снятого плодородного слоя вне специально отведенных площадок и мест временного хранения.

Потери нефтепродуктов предупреждаются строгим контролем за техническим состоянием строительных машин, организацией сбора и дальнейшей передачей на утилизацию отработанных масел. Слив масел на растительность, почвенный покров и в водные объекты запрещается. Заправка дорожно-строительной техники предусматривается за пределами водоохранной зоны с помощью топливозаправщиков.

Мероприятия по рациональному использованию и охране вод и водных биоресурсов

Период эксплуатации. Мероприятия по охране водной среды при проектировании направлены на сохранение и оптимизацию режима поверхностного стока.

Период реконструкции. С целью снижения возможного негативного воздействия на поверхностный сток в период реконструкции предусмотрены:

- проведение работ в кратчайшие сроки;
- выполнение земляных работ строго в проектных границах;
- проведение профилактических мероприятий по поддержанию техники в исправном состоянии; строгий контроль над исправностью двигателей и трансмиссии;
- техническое обслуживание машин и механизмов на базах строительных подразделений, где располагаются все службы, связанные с эксплуатацией автотранспорта и дорожно-строительных машин;
- исключение мойки и техобслуживания машин на объекте;
- применение техники, соответствующей стандартам и техническим условиям в части выбросов отработавших газов, шума, вибрации;

- использование специальных инвентарных поддонов в местах возможных утечек и проливов горюче-смазочных материалов и других растворов во избежание загрязнения поверхностного стока и почвенного покрова;

- заправка автотранспорта на действующих АЗС, стационарной техники с ограниченной подвижностью – с помощью топливозаправщиков, оборудованных шлангами с затворами у выпуска, в специально обустроенных местах за пределами водоохраных зон;

- сбор отработанных масел и горючих материалов с дальнейшей передачей на утилизацию;

- упорядочение складирования и транспортирования сыпучих и других материалов;

- сбор и своевременный вывоз строительных отходов;

- устройство пунктов мойки колес.

Мероприятия по охране растительного и животного мира

В целях минимизации ущерба растительному миру, наносимого в процессе реконструкции объекта, подрядчиком должны быть выполнены организационно-технические мероприятия:

– недопущение захламленности прилегающей к трассе территории, соблюдение правил пожарной безопасности;

– сохранение почвенного покрова за счет поддержания техники в исправном состоянии, исключения пролива нефтепродуктов при работе техники в границах отвода. При производстве работ запрещается проезд машин и механизмов ближе 1 м от кроны деревьев, не попадающих в полосу расчистки.

Охрана животного мира в период реконструкции заключается в минимизации воздействия на атмосферный воздух, поверхностные и подземные воды, в соблюдении границ занимаемых земель и исключение всякого нарушения растительности вне этих границ.

9. Мероприятия по защите территории от чрезвычайных ситуаций природного и техногенного характера, в том числе по обеспечению пожарной безопасности и гражданской обороне

ЧС природного характера – это обстановка на определенной территории или акватории, сложившаяся в результате возникновения источника природной чрезвычайной ситуации, который может повлечь или повлечет за собой человеческие жертвы, ущерб здоровью и окружающей природной среде, значительные материальные потери и нарушение условий жизнедеятельности людей. Зона строительства и эксплуатации линейного объекта подвержена опасным природным явлениям:

ЧС природного характера.

С целью предотвращения риска возникновения ЧС, связанных с подтоплением, проектом рекомендуются следующие мероприятия:

- организация систематического сбора и отвода воды с проектируемой территории;

- проверка и уточнение планов действий в паводковый период;

- контроль за состоянием зданий и сооружений, которые оказались в зоне подтопления; - повышение отметок поверхности земли при подготовке площадок для строительства зданий и сооружений;

- агролесомелиорация.

В целях снижения риска ЧС, связанного с развитием эрозионных процессов, проектом предложены следующие мероприятия:

- выбор трассы объекта осуществлять по участкам местности, где указанные риски минимальны;

- организации поверхностного стока;

- организации подземного стока в местах выхода дренажных вод;

- строительства удерживающих сооружений;

- применение специальных средств по снижению выбросов газов при их хранении (понтон, специальные клапаны и т.д.).

Защита от затопления.

Защиту территорий от затопления следует осуществлять:

- обвалованием территорий со стороны реки, водохранилища или другого водного объекта;

- искусственным повышением рельефа территории до незатопляемых планировочных отметок;

- аккумуляцией, регулированием, отводом поверхностных сбросных и дренажных вод с затопленных, временно затопляемых, орошаемых территорий и низинных нарушенных земель.

В состав средств инженерной защиты от затопления могут входить: дамбы обвалования, дренажи, дренажные и водосбросные сети, нагорные водосбросные каналы, быстротоки и перепады, трубопроводы и насосные станции.

Обеспечение пожарной безопасности.

К основным мероприятиям, снижающим риск ЧС при возникновении пожаров, относятся:

- создание пожарной охраны и организация её деятельности;

- разработка и осуществление мер пожарной безопасности;

- реализация прав, обязанностей и ответственности в области пожарной безопасности на объекте;

- научно-техническое обеспечение пожарной безопасности;

- информационное обеспечение в области пожарной безопасности;

- выполнение работ в области пожарной безопасности;

- тушение пожаров и проведение аварийно-спасательных работ;

- учет пожаров и их последствий;

- установление особого противопожарного режима;

- изучение сотрудниками эксплуатирующей организации пожарно-технического минимума.

Гражданская оборона.

В целях обеспечения антитеррористической защищенности объекта проектирования на отводимой территории необходимо предусмотреть следующие мероприятия:

- принять меры по исключению утечек конфиденциальной информации (правила работы с проектной документацией и условия ее хранения) - для предотвращения возможностей заблаговременного изучения потенциальными нарушителями технических особенностей объектов, произведения долговременных закладок запрещенных веществ и предметов;

- разработать Памятку «Порядок действий при угрозе совершения террористического акта»;

- разработать порядок взаимодействия при обнаружении признаков террористической угрозы;

- предусмотреть оборудование объекта средствами экстренной связи - для своевременной передачи информации в службу безопасности объекта и вышестоящую службу безопасности;

- принять меры для исключения возможности использования нарушителями чрезвычайной ситуации для проникновения на объект;

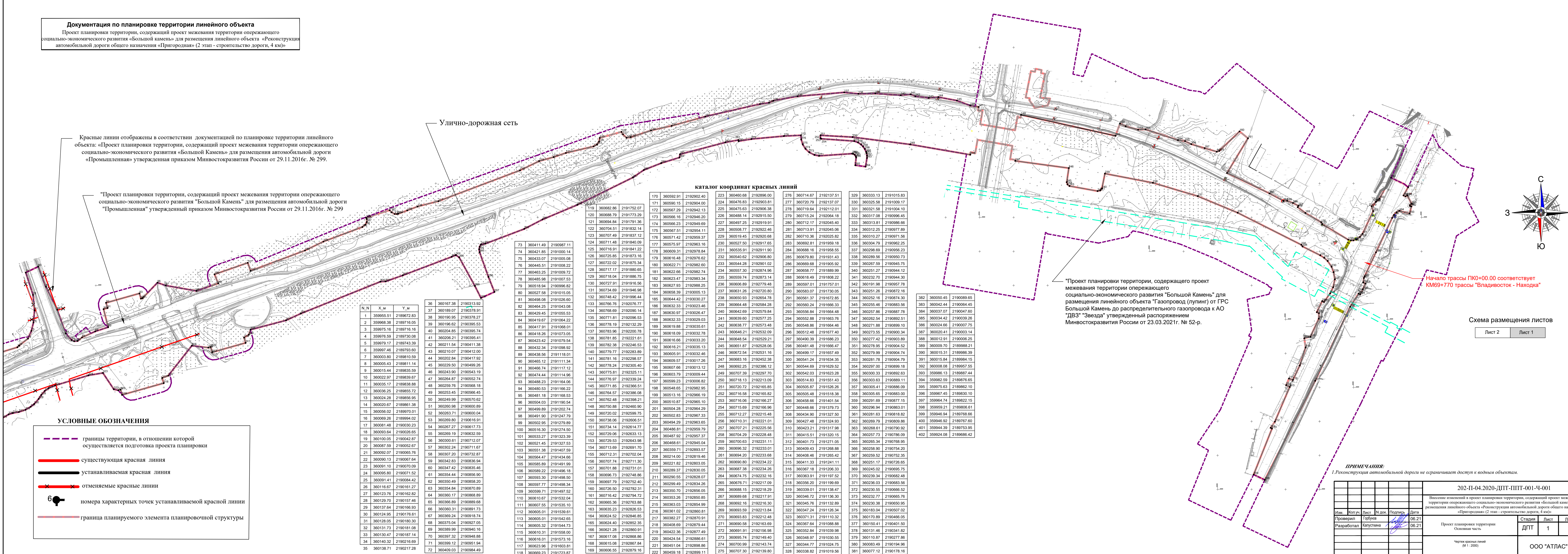
- разработать мероприятия для своевременного оповещения работающих в целях их безопасной, беспрепятственной и своевременной эвакуации.

Документация по планировке территории линейного объекта
 Проект планировки территории, содержащий проект межевания территории опережающего социально-экономического развития «Большой камень» для размещения линейного объекта «Реконструкция автомобильной дороги общего назначения «Пригородная» (2 этап - строительство дороги, 4 км)»

Красные линии отображены в соответствии с документацией по планировке территории линейного объекта: «Проект планировки территории, содержащий проект межевания территории опережающего социально-экономического развития «Большой Камень» для размещения автомобильной дороги «Промышленная» утвержденная приказом Минвостокразвития России от 29.11.2016г. № 299.

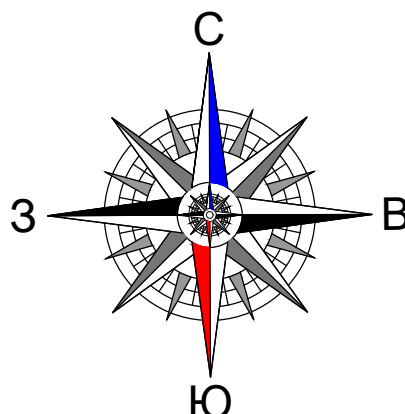
"Проект планировки территории, содержащий проект межевания территории опережающего социально-экономического развития "Большой Камень" для размещения автомобильной дороги "Промышленная" утвержденный приказом Минвостокразвития России от 29.11.2016г. № 299

Улично-дорожная сеть



каталог координат красных линий

119	360682.86	2191752.07	170	360592.91	2192902.40	223	360460.68	2192896.00	276	360714.67	2192137.51	329	360333.13	2191015.83
120	360688.79	2191773.29	171	360590.15	2192904.00	224	360476.83	2192903.81	277	360720.79	2192137.07	330	360325.58	2191009.17
121	360694.84	2191791.36	172	360567.29	2192942.13	225	360475.63	2192906.38	278	360719.64	2192112.01	331	360321.58	2191004.10
122	360704.51	2191832.14	173	360566.16	2192946.20	226	360488.14	2192915.50	279	360715.24	2192064.18	332	360317.08	2190996.45
123	360707.49	2191837.12	174	360566.23	2192949.69	227	360497.25	2192919.91	280	360712.17	2192045.40	333	360313.81	2190986.66
124	360711.48	2191840.09	175	360567.51	2192954.11	228	360508.77	2192922.46	281	360713.91	2192045.06	334	360312.25	2190977.89
125	360716.01	2191841.22	176	360571.42	2192959.37	229	360519.45	2192920.68	282	360710.36	2192025.82	335	360310.27	2190971.56
126	360725.85	2191873.16	177	360575.97	2192963.16	230	360527.50	2192917.65	283	360692.81	2191959.18	336	360304.79	2190962.25
127	360722.02	2191875.54	178	360580.31	2192978.84	231	360535.91	2192911.90	284	360688.16	2191958.55	337	360298.69	2190956.23
128	360717.17	2191880.65	179	360616.48	2192976.62	232	360540.62	2192906.80	285	360679.80	2191931.43	338	360289.56	2190950.73
129	360718.04	2191886.75	180	360622.71	2192982.02	233	360544.28	2192901.02	286	360669.68	2191905.92	339	360267.59	2190945.75
130	360727.91	2191916.56	181	360622.66	2192982.74	234	360557.30	2192874.96	287	360658.77	2191889.99	340	360251.27	2190944.30
131	360734.69	2191946.98	182	360623.47	2192983.34	235	360559.74	2192873.14	288	360618.49	2191808.22	341	360232.70	2190944.30
132	360748.42	2191996.44	183	360627.93	2192988.25	236	360606.89	2192779.48	289	360597.01	2191757.01	342	360191.98	2190957.78
133	360766.76	2192076.77	184	360658.39	2193005.13	237	360631.26	2192720.80	290	360583.07	2191730.05	343	360251.26	2190872.16
134	360749.45	2192090.14	185	360644.42	2193030.27	238	360650.93	2192654.78	291	360561.37	2191672.85	344	360252.16	2190874.30
135	360771.81	2192096.53	186	360632.33	2193023.46	239	360664.48	2192584.28	292	360560.24	2191666.33	345	360255.46	2190883.56
136	360719.67	2192106.22	187	360630.97	2193026.47	240	360642.69	2192579.84	293	360556.84	2191664.48	346	360257.86	2190887.78
137	360783.96	2192200.78	188	360632.33	2193029.03	241	360639.60	2192577.25	294	360552.88	2191663.76	347	360262.54	2190892.51
138	360781.85	2192221.61	189	360619.88	2193035.61	242	360638.77	2192573.48	295	360548.86	2191664.46	348	360271.88	2190899.10
139	360782.38	2192246.53	190	360618.09	2193032.78	243	360646.21	2192532.09	296	360512.48	2191677.40	349	360273.55	2190900.34
140	360779.77	2192283.89	191	360616.66	2193033.20	244	360648.54	2192529.21	297	360490.39	2191686.23	350	360277.42	2190903.89
141	360781.16	2192298.57	192	360616.21	2193035.13	245	360651.87	2192528.06	298	360481.48	2191666.47	351	360278.95	2190904.52
142	360778.24	2192305.40	193	360605.91	2193032.46	246	360672.54	2192531.16	299	360499.17	2191657.49	352	360279.99	2190904.74
143	360775.81	2192325.11	194	360609.57	2193017.26	247	360683.16	2192452.38	300	360541.24	2191634.35	353	360281.78	2190904.79
144	360776.97	2192339.24	195	360607.66	2193013.12	248	360692.25	2192386.12	301	360544.69	2191629.52	354	360297.00	2190899.18
145	360771.85	2192366.51	196	360603.79	2193009.44	249	360707.39	2192297.70	302	360542.03	2191623.28	355	360300.33	2190892.63
146	360764.57	2192386.08	197	360599.23	2193006.82	250	360718.13	2192213.09	303	360514.83	2191551.43	356	360303.63	2190889.11
147	360754.44	2191117.12	198	360548.65	2192982.95	251	360720.72	2192165.85	304	360505.87	2191526.26	357	360305.41	2190886.09
148	360750.88	2192460.90	199	360513.16	2192966.19	252	360716.58	2192165.82	305	360505.48	2191518.38	358	360305.65	2190883.00
149	360720.02	2192599.75	200	360510.87	2192965.10	253	360716.06	2192166.27	306	360458.66	2191401.54	359	360291.69	2190877.15
150	360738.06	2192906.51	201	360504.28	2192964.29	254	360715.69	2192166.96	307	360448.66	2191379.73	360	360296.94	2190863.01
151	360734.14	2192614.77	202	360502.83	2192967.33	255	360712.27	2192154.48	308	360434.90	2191327.50	361	360281.63	2190818.82
152	360729.53	2192643.98	203	360494.29	2192963.65	256	360710.31	2192221.01	309	360427.48	2191324.93	362	360269.79	2190809.86
153	360729.53	2192643.98	204	360486.81	2192959.79	257	360707.21	2192225.56	310	360423.21	2191317.98	363	360268.61	2190790.92
154	360713.69	2192691.70	205	360487.92	2192957.37	258	360704.29	2192228.48	311	360415.51	2191320.15	364	360257.73	2190786.09
155	360712.31	2192702.04	206	360468.61	2192945.04	259	360700.63	2192231.11	312	360401.73	2191271.05	365	360265.34	2190768.95
156	360707.74	2192711.30	207	360359.71	2192893.57	260	360696.32	2192233.01	313	360409.43	2191268.88	366	360258.90	2190754.20
157	360701.88	2192731.01	208	360324.00	2192819.46	261	360694.20	2192233.68	314	360408.46	2191265.42	367	360259.52	2190752.35
158	360696.73	2192748.86	209	360221.82	2192803.05	262	360690.80	2192234.22	315	360411.33	2191241.11	368	360251.17	2190726.65
159	360697.79	2192752.40	210	360229.37	2192830.05	263	360687.38	2192234.26	316	360367.18	2191206.33	369	360245.02	2190695.75
160	360726.50	2192782.31	211	360290.55	2192828.07	264	360674.75	2192232.16	317	360363.91	2191197.52	370	360239.34	2190682.48
161	360716.42	2192794.72	212	360299.49	2192834.26	265	360676.71	2192217.09	318	360356.20	2191199.69	371	360236.03	2190683.56
162	360665.36	2192763.88	213	360350.70	2192856.05	266	360688.15	2192218.29	319	360339.01	2191138.47	372	360230.55	2190666.52
163	360635.23	2192826.53	214	360353.26	2192850.85	267	360689.68	2192217.91	320	360346.72	2191136.30	373	360232.77	2190665.76
164	360624.52	2192846.85	215	360363.03	2192854.99	268	360692.16	2192216.30	321	360345.76	2191132.89	374	360230.38	2190650.95
165	360624.04	2192852.35	216	360361.02	2192860.81	269	360693.59	2192213.84	322	360347.24	2191126.34	375	360183.04	2190507.02
166	360621.28	2192860.91	217	360382.27	2192870.91	270	360693.83	2192212.48	323	360371.31	2191110.32	376	360170.89	2190466.05
167	360617.08	2192868.96	218	360408.69	2192879.44	271	360690.58	2192163.69	324	360367.64	2191088.88	377	360150.41	2190401.50
168	360615.08	2192867.84	219	360422.36	2192877.49	272	360691.91	2192156.98	325	360352.84	2191039.98	378	360131.46	2190341.82
169	360606.55	2192879.16	220	360424.54	2192886.61	273	360695.74	2192149.40	326	360348.07	2191030.55	379	360110.87	2190277.86
			221	360451.04	2192898.86	274	360700.99	2192143.74	327	360344.77	2191024.75	380	360083.49	2190194.96
			222	360459.18	2192899.11	275	360707.30	2192139.80	328	360338.82	2191019.56	381	360077.12	2190178.16



"Проект планировки территории, содержащий проект межевания территории опережающего социально-экономического развития "Большой Камень" для размещения линейного объекта "Газопровод (пулинг) от ГРС Большой Камень до распределительного газопровода к АО "ДВЗ" "Звезда" утвержденный распоряжением Минвостокразвития России от 23.03.2021г. № 52-р.

Начало трассы ПК0+00.00 соответствует КМ69+770 трассы "Владивосток - Находка"

Схема размещения листов

Лист 2	Лист 1
--------	--------

УСЛОВНЫЕ ОБОЗНАЧЕНИЯ

- границы территории, в отношении которой осуществляется подготовка проекта планировки
- существующая красная линия
- устанавливаемая красная линия
- отменяемые красные линии
- номера характерных точек устанавливаемой красной линии
- граница планируемого элемента планировочной структуры

ПРИМЕЧАНИЯ:
 1. Реконструкция автомобильной дороги не ограничивает доступ к водным объектам.

202-П-04.2020-ДПТ-ПНП-001-Ч-001					
Внесение изменений в проект планировки территории, содержащий проект межевания территории опережающего социально-экономического развития «Большой камень» для размещения линейного объекта «Реконструкция автомобильной дороги общего назначения «Пригородная» (2 этап - строительство дороги, 4 км)»					
Имя	Коп.уч	Лист	№ док	Подпись	Дата
Проверил	Горбунов				06.21
Разработал	Калустяна				06.21
Проект планировки территории					
Основная часть					
Чертеж красных линий (М 1 : 2000)					
			Стадия	Лист	Листов
			ДПТ	1	2
ООО "АТЛАС"					

Документация по планировке территории линейного объекта

Проект планировки территории, содержащий проект межевания территории опережающего социально-экономического развития «Большой камень» для размещения линейного объекта «Реконструкция автомобильной дороги общего назначения «Пригородная» (2 этап - строительство дороги, 4 км)»

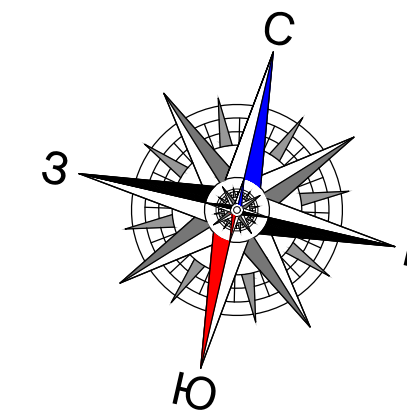
Схема размещения листов

Лист 2 Лист 1

Конец трассы ПК34+53.62 соответствует КМ3+454 ул. Пригородная

"Проект планировки территории, содержащий проект межевания территории опережающего социально-экономического развития "Большой Камень" для размещения линейного объекта "Газопровод (лупинг) от ГРС Большой Камень до распределительного газопровода к АО "ДВЗ" "Звезда" утвержденный распоряжением Минвостокразвития России от 23.03.2021г. № 52-р

Улично-дорожная сеть



Красные линии отображены в соответствии документацией по планировке территории линейного объекта: «Проект планировки территории, содержащий проект межевания территории опережающего социально-экономического развития «Большой Камень» для размещения автомобильной дороги «Промышленная» утвержденная приказом Минвостокразвития России от 29.11.2016г. № 299.

"Проект планировки территории, содержащий проект межевания территории опережающего социально-экономического развития "Большой Камень" для размещения автомобильной дороги "Промышленная" утвержденный приказом Минвостокразвития России от 29.11.2016г. № 299

"Документация по внесению изменений в документацию по планировке территории опережающего социально-экономического развития "Большой Камень" для размещения жилого микрорайона "Солнечный" (утверждена Приказом Минвостокразвития от 17.01.2018 №5) утвержденная распоряжением Минвостокразвития России от 25.09.2020г. № 155-р

"Проект планировки территории, содержащий проект межевания территории опережающего социально-экономического развития "Большой Камень" для размещения автомобильной дороги "Объездная" утвержденная приказом Минвостокразвития России от 29.11.2016г. № 297

УСЛОВНЫЕ ОБОЗНАЧЕНИЯ

- границы территории, в отношении которой осуществляется подготовка проекта планировки
- существующая красная линия
- устанавливаемая красная линия
- отменяемые красные линии
- номера характерных точек устанавливаемой красной линии
- граница планируемого элемента планировочной структуры

Красные линии отображены в соответствии документацией по планировке территории линейного объекта: «Проект планировки территории, содержащий проект межевания территории опережающего социально-экономического развития «Большой Камень» для размещения автомобильной дороги «Объездная» утвержденная приказом Минвостокразвития России от 29.11.2016г. № 297.

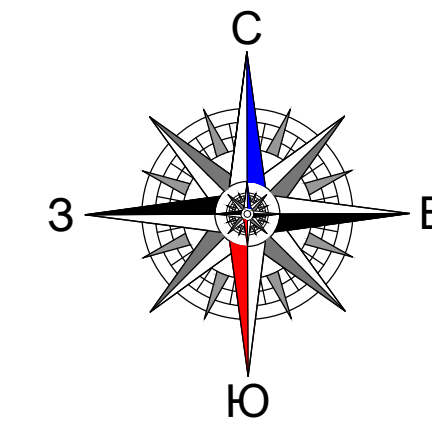
ПРИМЕЧАНИЯ:

1. Реконструкция автомобильной дороги не ограничивает доступ к водным объектам.

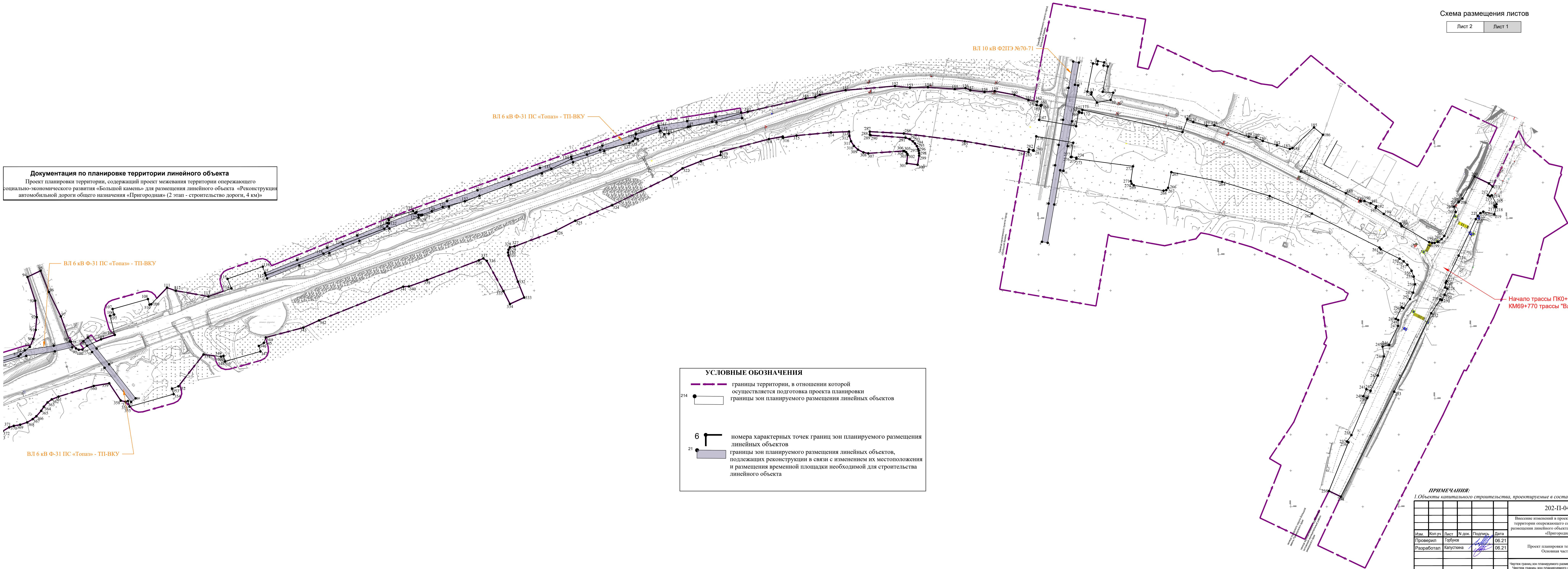
						202-П-04.2020-ДПТ-ППТ-001-Ч-001			
						Внесение изменений в проект планировки территории, содержащий проект межевания территории опережающего социально-экономического развития «Большой камень» для размещения линейного объекта «Реконструкция автомобильной дороги общего назначения «Пригородная» (2 этап - строительство дороги, 4 км)»			
Изм.	Кол.уч.	Лист	№ док.	Подпись	Дата	Проект планировки территории Основная часть	Стадия	Лист	Листов
Проверил					06.21		ДПТ	2	2
Разработал					06.21				
						Чертеж красных линий (М 1 : 2000)	ООО "АТЛАС"		

Копировал

Формат А4х4



Документация по планировке территории линейного объекта
 Проект планировки территории, содержащий проект межевания территории опережающего социально-экономического развития «Большой камень» для размещения линейного объекта «Реконструкция автомобильной дороги общего назначения «Пригородная» (2 этап - строительство дороги, 4 км)»



УСЛОВНЫЕ ОБОЗНАЧЕНИЯ

- границы территории, в отношении которой осуществляется подготовка проекта планировки
- границы зон планируемого размещения линейных объектов
- номера характерных точек границ зон планируемого размещения линейных объектов
- границы зон планируемого размещения линейных объектов, подлежащих реконструкции в связи с изменением их местоположения и размещения временной площадки необходимой для строительства линейного объекта

Начало трассы ПК0+00.00 соответствует КМ69+770 трассы "Владивосток - Находка"

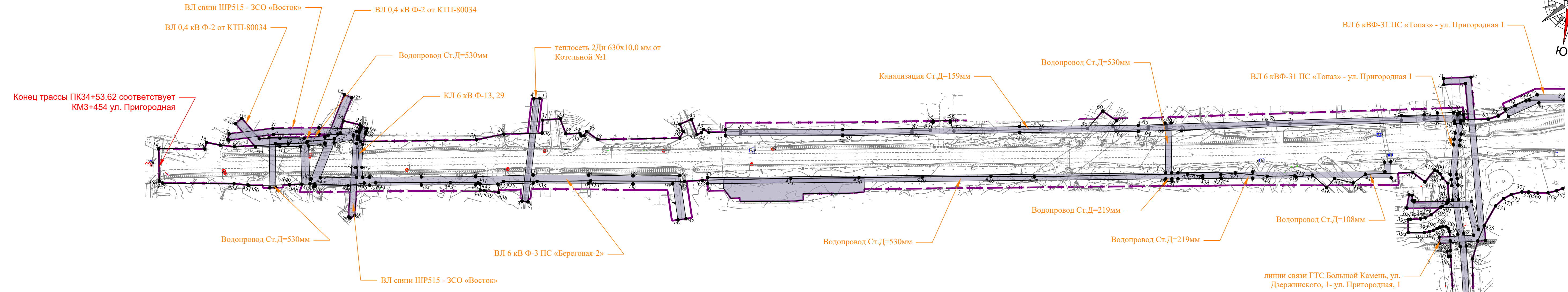
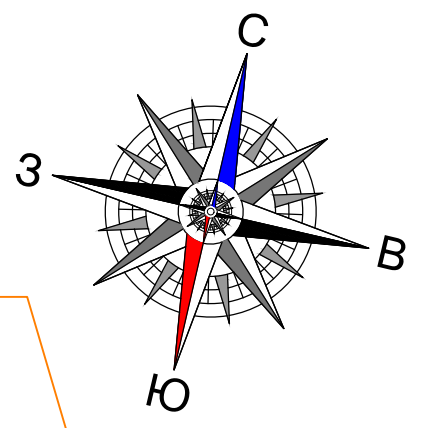
ПРИМЕЧАНИЯ:
 1. Объекты капитального строительства, проектируемые в составе линейного объекта - отсутствуют.

					202-П-04.2020-ДПТ-ППТ-001-Ч-001			
					Внесение изменений в проект планировки территории, содержащий проект межевания территории опережающего социально-экономического развития «Большой камень» для размещения линейного объекта «Реконструкция автомобильной дороги общего назначения «Пригородная» (2 этап - строительство дороги, 4 км)»			
Имя	Копуч	Лист	№ док	Подпись	Дата	Стадия	Лист	Листов
Проверил	Горбунов				06.21	ДПТ	1	2
Разработал	Капустина				06.21			
					Чертеж границ зон планируемого размещения линейных объектов			
					Чертеж границ зон планируемого размещения линейных объектов, подлежащих реконструкции в связи с изменением их местоположения (М 1: 2000)			
					ООО "АТЛАС"			

Документация по планировке территории линейного объекта
 Проект планировки территории, содержащий проект межевания территории опережающего социально-экономического развития «Большой камень» для размещения линейного объекта «Реконструкция автомобильной дороги общего назначения «Пригородная» (2 этап - строительство дороги, 4 км)»

Схема размещения листов

Лист 2 Лист 1



УСЛОВНЫЕ ОБОЗНАЧЕНИЯ

	границы территории, в отношении которой осуществляется подготовка проекта планировки
	границы зон планируемого размещения линейных объектов
	номера характерных точек границ зон планируемого размещения линейных объектов
	границы зон планируемого размещения линейных объектов, подлежащих реконструкции в связи с изменением их местоположения и размещения временной площадки необходимой для строительства линейного объекта

ПРИМЕЧАНИЯ:
 1. Объекты капитального строительства, проектируемые в составе линейного объекта - отсутствуют.

202-П-04.2020-ДПТ-ППТ-001-Ч-001					
Внесение изменений в проект планировки территории, содержащий проект межевания территории опережающего социально-экономического развития «Большой камень» для размещения линейного объекта «Реконструкция автомобильной дороги общего назначения «Пригородная» (2 этап - строительство дороги, 4 км)»					
Изм.	Колуч.	Лист	№ док.	Подпись	Дата
Проверил	Горбунов				06.21
Разработал	Капусткина				06.21
Проект планировки территории Основная часть				Стадия	Лист
				ДПТ	2
				Лист	2
				Листов	2
Чертеж границ зон планируемого размещения линейных объектов Чертеж границ зон планируемого размещения линейных объектов, подлежащих реконструкции в связи с изменением их местоположения (М 1 : 2000)					
ООО "АТЛАС"					

ПРОЕКТ МЕЖЕВАНИЯ ТЕРРИТОРИИ

1. Перечень образуемых земельных участков

Планируемый к размещению линейный объект расположен в границах территории опережающего социально-экономического развития «Большой Камень», созданной постановлением Правительства РФ от 28.01.2016 № 43 «О создании территории опережающего социально-экономического развития «Большой Камень».

Проектом межевания территории предусмотрено образование земельных участков, необходимых для размещения линейного объекта «Реконструкция автомобильной дороги общего назначения «Пригородная» (2 этап – строительство дороги, 4 км)» в границах городского округа Большой Камень и в Романовском сельском поселении Шкотовского муниципального района Приморского края, в кадастровых кварталах 25:24:040201, 25:36:030101, 25:36:020201, 25:36:010204, 25:36:010201, 25:36:010102, 25:36:000000.

Реконструируемая автомобильная дорога общего пользования «Пригородная» внесена в Единый государственный реестр недвижимости с кадастровым номером 25:00:000000:100, собственность городской округ Большой Камень.

Кроме того, предусматривается:

- образование земельных участков путем раздела с сохранением в измененных границах земельных участков, находящихся в государственной и муниципальной собственности;

- образование земельных участков путем раздела с целью их изъятия для государственных и муниципальных нужд;

- установление границ публичных сервитутов под размещение линейного объекта;

- установление границ публичных сервитутов в целях размещения линейных объектов, подлежащих реконструкции в связи с изменением его местоположения.

Проектом межевания образуются три земельных участка из земель государственная собственность не разграничена:

25:24:000000:ЗУ1 - образование земельного участка из земель, государственная собственность на которые не разграничена;

25:36:000000:ЗУ2 - образование земельного участка из земель, государственная собственность на которые не разграничена;

25:36:030101:ЗУ3 – образование земельного участка путем перераспределения из земельного участка с кадастровым номером 25:36:030101:1472 и земель, государственная собственность на которые не разграничена;

25:36:000000:ЗУ4 - образование земельного участка из земель, государственная собственность на которые не разграничен.

25:36:000000:ЗУ5 - образование земельного участка из земель, государственная собственность на которые не разграничен.

В границах полосы отвода планируемого линейного объекта расположено единое землепользование 25:36:000000:6 «Под дороги общего пользования» состоящее из двух земельных обособленных участка 25:36:010204:19 и 25:36:010201:241. Из него требуется для планируемого объекта земельный участок 25:36:010204:19 полностью и часть земельного

участка 25:36:010201:241, которая будет образована путем раздела, с сохранением исходного в изменённых границах. Землепользование не подлежит изъятию, а в последствии будет передано от субъекта муниципалитету на праве постоянного (бессрочного) пользования.

Проектом межевания предусмотрено 2 этапа выполнения работ.

І Этап

Перечень и сведения о площади образуемых земельных участков представлен в таблице 1.

Таблица 1. Перечень и сведения о площади образуемых земельных участков

№ п.п	Условный номер образуемого земельного участка/Способ образования	Адрес объекта	Назначение земельного участка/ сведения об отнесении (не отнесении) к территории общего пользования	Категория земель, вид разрешённого использования образуемого земельного участка	Номер контура	Площадь образуемого земельного участка, кв. м
<i>городской округ Большой камень</i>						
1	25:36:000000:3У2 многоконтурный, количество контуров - 9, Образование земельных участков из земель или земельных участков, находящихся в государственной или муниципальной собственности	Приморский край, городской округ Большой камень, г.Большой Камень, ул. Пригородная	«Реконструкции автомобильной дороги общего назначения «Пригородная» (2 этап - строительство дороги, 4км)»	Земли населённых пунктов, Земельные участки (территории) общего пользования (12.0)	1	4457,94
					2	10182,74
					3	501,65
					4	90,35
					5	3017,68
					6	119,00
					7	5744,39
					8	108,21
					9	81,05
					Итого	24303
2	25:36:030101:3У3 образование земельного участка путем перераспределения из земельного участка с кадастровым номером 25:36:030101:1472 и земель, государственная собственность на которые не разграничена	Приморский край, городской округ Большой камень, г.Большой Камень, ул. Пригородная	«Реконструкции автомобильной дороги общего назначения «Пригородная» (2 этап - строительство дороги, 4км)» /относится к территории общего пользования	Земли населённых пунктов, Земельные участки (территории) общего пользования (12.0)	1	4676
3	25:36:000000:3У4 Образование земельного участка из земель или земельных участков, находящихся в государственной или муниципальной собственности	Приморский край, городской округ Большой камень, г.Большой Камень, ул. Пригородная	«Реконструкции автомобильной дороги общего назначения «Пригородная» (2 этап - строительство дороги, 4км)»	Земли населённых пунктов, Земельные участки (территории) общего пользования (12.0)	1	436
4	25:36:000000:3У5 Образование зе-	Приморский край, городской	«Реконструкции автомобильной	Земли населённых пунктов, Зе-	1	998

	мельного участка из земель или земельных участков, находящихся в государственной или муниципальной собственности	округ Большой камень, г.Большой Камень, ул. Пригородная	дороги общего назначения «Пригородная» (2 этап - строительство дороги, 4км)»	мельные участки (территории) общего пользования (12.0)		
Всего						30413
<i>Шкотовский муниципальный район, Романовское сельское поселение</i>						
1	25:24:000000:ЗУ1 многоконтурный, количество контуров - 6, Образование земельных участков из земель или земельных участков, находящихся в государственной или муниципальной собственности	Приморский край, Шкотовский муниципальный район, межселенная территория Романовского сельского поселения	«Реконструкции автомобильной дороги общего назначения «Пригородная» (2 этап - строительство дороги, 4км)» /относится к территории общего пользования	Земли населённых пунктов, Земельные участки (территории) общего пользования (12.0)	1	2136,93
					2	14,68
					3	19864,32
					4	152,1
					5	2,53
					6	397,75
					Итого	22568,00
Всего						22568,00
Всего по таблице 1						52981,00

Проектом межевания территории предусмотрено образование земельных участков путем раздела необходимых для размещения планируемого линейного объекта, в том числе с целью изъятия и без цели изъятия для государственных или муниципальных нужд при реконструкции автомобильной дороги

Таблица 2.1 Перечень и сведения о площади образуемых земельных участков и существующих земельных участков, в отношении которых предполагается изъятие для государственных или муниципальных нужд

№ п.п	Кадастровый номер исходного земельного участка	Условный номер образуемого земельного участка / способ образования земельного участка	Адрес исходного земельного участка и расположенных на нем объектов недвижимости (по сведениям ЕГРН)	Назначение образуемого земельного участка / сведения об отнесении (не отнесении) к территории общего пользования	Категория земель, вид права, правообладатель	Разрешённое использование земельного участка (существующий/ в соответствии с проектом планировки)	Номер контура	Площадь образуемого земельного участка, кв. м	Площадь исходного земельного участка
<i>городской округ Большой камень</i>									
1	25:36:030101:1472	25:36:030101:1472 (изъятие всего участка)	Приморский край, городской округ Большой Камень, город Большой Камень, ул Ворошилова, дом № 1	«Реконструкции автомобильной дороги общего назначения «Пригородная» (2 этап - строительство дороги, 4км)»/территория общего пользования	Земли населённых пунктов, Аренда (в том числе, субаренда Аристов Алексей Сергеевич	Склады/земельные участки (территории) общего пользования 12.0	1	5000	5 000
2	ЕЗП 25:36:000000:6 25:36:010204:19	25:36:010204:19 (изъятие всего участка)	Приморский край, адм. ок городской округ ЗАТО Большой Камень, г. Большой Камень	«Реконструкции автомобильной дороги общего назначения «Пригородная» (2 этап - строительство дороги, 4км)»/территория общего пользования	Земли населённых пунктов, КУГИ по Приморскому краю Постоянное бессрочное пользование, № 2576 от 09.10.1996 г	Под дороги общего пользования/земельные участки (территории) общего пользования 12.0	1	7000	7000
3	25:36:000000:2263	25:36:000000:2263 (изъятие всего участка)	Местоположение установлено относительно ориентира, расположено	«Реконструкции автомобильной дороги общего назначения «Пригородная»	Земли населённых пунктов	Для иных целей	1	1963	1963

			го за пределами участка. Ориентир нежилое здание. Участок находится примерно в 1435 метрах от ориентира по направлению на юго-восток. Почтовый адрес ориентира: Приморский край, г Большой Камень, ул Коммунальная, д 3.	(2 этап - строительство дороги, 4км)»/территория общего пользования					
4	25:36:000000:2265	:2265:3У1 многоконтурный, количество контуров - 2, раздел	Приморский край, г Большой Камень	«Реконструкции автомобильной дороги общего назначения «Пригородная» (2 этап - строительство дороги, 4км)»/территория общего пользования	Земли населённых пунктов, Собственность АО КРПК, Залог в силу закона, Сервитут АО «КРДВ»	Для иных целей/Автомобильный транспорт (7.2)	1	42355,99	5 363 857
							2	11334,7	
							Итого	53691	
5	25:36:000000:1919	:1919:3У1, раздел	Приморский край, г. Большой Камень	«Реконструкции автомобильной дороги общего назначения «Пригородная» (2 этап - строительство дороги, 4км)»/территория общего пользования	Земли населённых пунктов, частная собственность АО КРПК, Залог в силу закона АО «Романовское»	Для иных целей/земельные участки (территории) общего пользования 12.0	1	2991,00	175 126
6	25:36:000000:1918	:1918:3У1, раздел	Приморский край, г. Большой Камень	«Реконструкции автомобильной дороги общего	Земли населённых пунктов, частная соб-	Для иных целей/земельные участки (территории) об-	1	16813,00	805 171

				назначения «Пригородная» (2 этап - строительство дороги, 4км)»/территория общего пользования	ственность АО КРПК, Залог в силу закона АО «Романовское»	щего пользования 12.0			
7	25:36:010102:1373	:1373:3У1, раздел	край Приморский, городской округ ЗАТО Большой Камень, г. Большой Камень, ул. Ворошилова, 1, строение 1	«Реконструкции автомобильной дороги общего назначения «Пригородная» (2 этап - строительство дороги, 4км)»/территория общего пользования	Земли населённых пунктов, частная собственность, Сылко Андрей Николаевич	здание КПП/земельные участки (территории) общего пользования 12.0	1	44,00	700
8	25:36:010102:30	:30:3У1, раздел с сохранением в изменённых границах	край Приморский, адм. ок городской округ ЗАТО Большой Камень, г. Большой Камень, ул. Заводская, дом 4	«Реконструкции автомобильной дороги общего назначения «Пригородная» (2 этап - строительство дороги, 4км)»/территория общего пользования	Земли населённых пунктов, Аренда (в том числе, субаренда ООО "Финвал-Пасифик"	под существующую автозаправочную станцию/земельные участки (территории) общего пользования 12.0	1	1903,00	6 154
9	25:36:010102:1786	:1786:3У1, раздел раздел с сохранением в изменённых границах	Местоположение установлено относительно ориентира, расположенного за пределами участка. Ориентир жилой дом. Участок находится примерно в 370 м, по направлению на юг от ориентира. Почтовый адрес ориентира:	«Реконструкции автомобильной дороги общего назначения «Пригородная» (2 этап - строительство дороги, 4км)»/территория общего пользования	Земли населённых пунктов Собственность Акционерное общество "Корпорация развития Дальнего Востока", Аренда Общество с ограниченной ответственностью "Красный Вымпел",	здание и сооружение технологического назначения инженерно-технического обеспечения /земельные участки (территории) общего пользования 12.0	1	20,00	1293

			Приморский край, г. Большой Камень, ул. Ворошилова, д. 11.						
10	25:36:010204:79	:79:3У1/ раздел с сохранением в изменённых границах	установлено относительно ориентира, расположенного за пределами участка. Ориентир здание. Участок находится примерно в от ориентира по направлению на Участок находится примерно в 155 м, по направлению на юго-восток от ориентира. Почтовый адрес ориентира: край Приморский, адм.ок городской округ ЗАТО Большой Камень, г. Большой Камень, ул. Ворошилова, дом 1	«Реконструкции автомобильной дороги общего назначения «Пригородная» (2 этап - строительство дороги, 4км)»/территория общего пользования	Земли населённых пунктов, Аренда (в том числе, субаренда) Курлянова Ирина Борисовна Аренда (в том числе, субаренда) Макеев Анатолий Александрович	Под строительство станции технического обслуживания автомобилей/земельные участки (территории) общего пользования 12.0	1	2,00	5 404
11	25:36:010102:1656	:1656:3У1/ раздел с сохранением в изменённых границах	Приморский край, городской округ Большой Камень г. Большой Камень, ул Зеленая, д 16	«Реконструкции автомобильной дороги общего назначения «Пригородная» (2 этап - строительство дороги, 4км)»/территория общего пользования	Земли населённых пунктов, Аренда (в том числе, субаренда)	Для размещения административных зданий/земельные участки (территории) общего пользования 12.0	1	290,00	3 000

12	25:36:010102:59	:59:3У1/раздел	край Приморский, адм. ок городской округ ЗАТО Большой Камень, г. Большой Камень, ул. Зеленая, дом 16	«Реконструкции автомобильной дороги общего назначения «Пригородная» (2 этап - строительство дороги, 4км)»/территория общего пользования	Земли населённых пунктов, частная собственность ПАО "Приморавто-транс"	Для размещения и эксплуатации объектов автомобильного транспорта и объектов дорожного хозяйства/земельные участки (территории) общего пользования 12.0	1	435,00	19 700
13	25:36:030101:1446	:1446:3У1/ раздел с сохранением в изменённых границах	Местоположение установлено относительно ориентира, расположенного за пределами участка. Ориентир здание. Участок находится примерно в 0.01 м, по направлению на восток от ориентира. Почтовый адрес ориентира: Приморский край, городской округ ЗАТО Большой Камень, г. Большой Камень, ул. Пригородная, дом 2.	«Реконструкции автомобильной дороги общего назначения «Пригородная» (2 этап - строительство дороги, 4км)»/территория общего пользования	Земли населённых пунктов Аренда	Для организации станции технического обслуживания	1	477	4835
14	25:36:000000:2215	:2215:3У1/раздел	Приморский край, городской округ Большой Камень, с. Петровка, в районе ул. Пригородная, д. 5	«Реконструкции автомобильной дороги общего назначения «Пригородная» (2 этап - строительство дороги, 4км)»/территория	Земли населённых пунктов Собственность Акционерное общество "МПС инжиниринг"	Склады /земельные участки (территории) общего пользования 12.0	1	176	4130

				общего пользования					
Всего								90805	
<i>Шкотовский муниципальный район, Романовское сельское поселение</i>									
15	25:24:040201:53	:53:3У1, Раздел	Приморский край, р-н Шкотовский, с. Романовка, ул. Центральная, 7	«Реконструкции автомобильной дороги общего назначения «Пригородная» (2 этап - строительство дороги, 4км)»/территория общего пользования	Земли промышленности, энергетики, транспорта, связи, радиовещания, телевидения, информатики, земли для обеспечения космической деятельности, земли обороны, безопасности и земли иного специального назначения, собственность ООО «Финвал Пасифик»	Для эксплуатации автозаправочного комплекса/Автомобильный транспорт (7.2)	1	179,00	6 000
16	25:24:040201:1	:1:3У1, раздел с сохранением в изменённых границах	Приморский край, р-н Шкотовский	«Реконструкции автомобильной дороги общего назначения «Пригородная» (2 этап - строительство дороги, 4км)»/территория общего пользования	Земли промышленности, энергетики, транспорта, связи, радиовещания, телевидения, информатики, земли для обеспечения космической деятельности, земли обороны, безопасности и земли иного специального назначения, собственность РФ, Постоянное (бессрочное) пользование УМВД РФ по	Под размещение контрольно-пропускного поста ДПС ГИБДД/Автомобильный транспорт (7.2)	1	109,00	1 435

					Приморскому краю				
Всего								288	
Всего по таблице 2.1								91093	

Таблица 2.2 Перечень и сведения о площади образуемых земельных участков в отношении которых не предполагается изъятие для государственных или муниципальных нужд,

№ п. п	Кадастровый номер исходного земельного участка	Условный номер образуемого земельного участка / способ образования земельного участка	Адрес исходного земельного участка и расположенных на нем объектов недвижимости (по сведениям ЕГРН)	Назначение образуемого земельного участка / сведения об отнесении (не отнесении) к территории общего пользования	Категория земель, вид права, правообладатель	Разрешённое использование земельного участка (существующий/ в соответствии с проектом планировки)	Номер контура	Площадь образуемого земельного участка, кв. м	Площадь исходного земельного участка
городской округ Большой камень									
1	25:36:030101:141	:141:ЗУ1 многоконтурный, количество контуров – 4/ Раздел с сохранением исходного в измененных границах	край Приморский, адм. ок городской округ ЗАТО Большой Камень, г. Большой Камень	«Реконструкции автомобильной дороги общего назначения «Пригородная» (2 этап - строительство дороги, 4км)»/территория общего пользования	Земли населённых пунктов, государственная собственность, Постоянное (бессрочное) пользование, № 2576 от .. г.	Под дороги общего пользования/земельные участки (территории) общего пользования 12.0	1	6634,51	4000 декларированная
							2	175,24	
							3	22884,45	
							4	607,37	
							5	0,35	
							Итого	30302	
2	25:36:000000:1843	:1843:ЗУ1 /Раздел с сохранением исходного в измененных границах	Приморский край, г. Большой Камень	«Реконструкции автомобильной дороги общего назначения «Пригородная» (2 этап - строительство дороги, 4км)»/территория общего пользования	Земли населённых пунктов, Сервитут АО «КРДВ»	Для размещения и эксплуатации объектов автомобильного транспорта/земельные участки (территории) общего пользования 12.0	1	146,00	127 067

3	25:36:000000:1845	:1845:3У1 раздел с сохранением в изменённых границах	Приморский край, г Большой Камень	«Реконструкции автомобильной дороги общего назначения «Пригородная» (2 этап - строительство дороги, 4км)»/территория общего пользования	Земли населённых пунктов, Сервитут АО «КРДВ»	Для размещения автомобильных дорог и их конструктивных элементов/земельные участки (территории) общего пользования 12.0	1	883,00	104 983
4	25:36:000000:2264	:2264:3У1 многоконтурный, количество контуров – 3/ Раздел с сохранением исходного в изменённых границах	Местоположение установлено относительно ориентира, расположенного за пределами участка. Ориентир нежилое здание. Участок находится примерно в 1480 метрах от ориентира по направлению на юго-восток. . Почтовый адрес ориентира: Приморский край, г Большой Камень, ул Коммунальная, д 3.	«Реконструкции автомобильной дороги общего назначения «Пригородная» (2 этап - строительство дороги, 4км)»/территория общего пользования	Земли населённых пунктов гос. собственность не разграничена	Для иных целей/земельные участки (территории) общего пользования 12.0	1	281,99	4 675
							2	185,86	
							3	529,16	
							Итого	997	
5	25:36:010204:525	:525:3У1/раздел с сохранением в изменённых границах	Приморский край, г. Большой Камень, ул. Ворошилова, в районе дома №1	«Реконструкции автомобильной дороги общего назначения «Пригородная» (2 этап -	Земли населённых пунктов гос. собственность не разграничена	Под строительство станции технического обслуживания автомобилей/земельные участки (территории)	1	58	240

				строи-тельство дороги, 4км)»/территория общего пользова- ния		общего пользования 12.0			
6	25:36:010102:2113	:2113:3У1/раздел с сохранением в изме- нённых границах	Российская Фе- дерация, город- ской округ Большой Ка- мень, г. Большой Камень, в районе дома № 1 по ул. Ворошилова	«Реконструкции автомобильной дороги общего назначения «При- городная» (2 этап - строительство дороги, 4км)»/территория общего пользова- ния	Земли насе- лённых пунк- тов гос. соб- ственность не разграничена	Ремонт автомоби- лей/земельные участ- ки (территории) об- щего пользования 12.0	1	501,00	1 240
7	25:36:010102:82	:82:3У1/раздел с со- хранением в изме- нённых границах	край Примор- ский, адм. ок городской округ ЗАТО Большой Камень, г. Боль- шой Камень, ул. Ворошилова, дом 1	«Реконструкции автомобильной дороги общего назначения «При- городная» (2 этап - строительство дороги, 4км)»/территория общего пользова- ния	Земли насе- лённых пунк- тов гос. соб- ственность не разграничена	Для размещения про- изводственно- технического участ- ка/земельные участки (территории) общего пользования 12.0	1	530,00	2 500
8	25:36:010102:290	:290:3У1/раздел с со- хранением в изме- нённых границах	край Примор- ский, адм. ок городской округ ЗАТО Большой Камень, г. Боль- шой Камень, ул. Гагарина, дом 43	«Реконструкции автомобильной дороги общего назначения «При- городная» (2 этап - строительство дороги, 4км)»/территория общего пользова- ния	Земли насе- лённых пунк- тов, гос. соб- ственность не разграничена	Для размещения теп- лотрассы/земельные участки (территории) общего пользования 12.0	1	39	407,72 декла- риро- ванная
9	25:36:000000:2195	:2195:3У1 много- контурный, количе- ство контуров - 5, раздел с сохранени- ем в изменённых границах	Приморский край, г Большой Камень	«Реконструкции автомобильной дороги общего назначения «При- городная» (2 этап - строительство дороги, 4км)»/территория общего пользова-	Земли насе- лённых пунк- тов, гос. соб- ственность не разграничена	Трубопроводный транспорт/земельные участки (территории) общего пользования 12.0	1	219,2	18 465
							2	21,61	
							3	101,64	
							4	11,79	
							5	6,74	
							Итого	361,00	

				ния					
1 0	25:36:010102:1657	:1657:3У1/раздел с сохранением в изменённых границах	Приморский край, городской округ Большой Камень, г. Большой Камень, ул. Зеленая, д. 16	«Реконструкции автомобильной дороги общего назначения «Пригородная» (2 этап - строительство дороги, 4км)»/территория общего пользования	Земли населённых пунктов, гос. собственность не разграничена	Здание административного назначения/земельные участки (территории) общего пользования 12.0	1	147,00	3 000
1 1	25:36:010102:1658	:1658:3У1/раздел с сохранением в изменённых границах	Приморский край, городской округ Большой Камень, г. Большой Камень, ул. Зеленая, д. 16	«Реконструкции автомобильной дороги общего назначения «Пригородная» (2 этап - строительство дороги, 4км)»/территория общего пользования	Земли населённых пунктов, гос. собственность не разграничена	Здание административного назначения/земельные участки (территории) общего пользования 12.0	1	140,00	3 000
1 2	ЕЗП 25:36:000000:6 (25:36:010201:241)	25:36:000000:6:3У1, раздел	край Приморский, адм. ок городской округ ЗАТО Большой Камень, г. Большой Камень	«Реконструкции автомобильной дороги общего назначения «Пригородная» (2 этап - строительство дороги, 4км)»/территория общего пользования	Земли населённых пунктов, КУГИ по Приморскому краю Постоянное бессрочное пользование, № 2576 от 09.10.1996 г.	Под дороги общего пользования/земельные участки (территории) общего пользования 12.0	1	26992	46000
Всего по таблице 2.2								61096	

Проектом межевания территории предусмотрено образование частей земельных участков без цели изъятия для государственных или муниципальных нужд при реконструкции автомобильной дороги

Таблица 3. Перечень кадастровых номеров существующих земельных участков, на которых линейный объект может быть размещен на условиях сервитута

№ п. п	Кадастровый номер исходного земельного участка	Условный номер образуемой части земельного участка / способ образования	Адрес исходного земельного участка и расположенных на нем объектов недвижимости (по сведениям ЕГРН)	Назначение образуемого земельного участка / сведения об отнесении (не отнесении) к территории общего пользования	Категория земель, вид права, правообладатель	Разрешённое использование (существующего) земельного участка / в соответствии с проектом планировки)	Номер контура	Площадь образуемой части земельного участка, кв. м	Площадь исходного земельного участка
1	25:36:010102:300	:300/чзу1, образование части земельного участка для сервитута	край Приморский, адм. окр. городской округ ЗАТО Большой Камень, г. Большой Камень, ул. Ворошилова	«Реконструкции автомобильной дороги общего назначения «Пригородная» (2 этап - строительство дороги, 4км)»/территория общего пользования	Земли населённых пунктов гос. собственность не разграничена	Под грунтовую дорогу/земельные участки (территории) общего пользования 12.0	1	370,00	5941 декларированная
2	25:36:010201:1009	:1009/чзу1, образование части земельного участка для сервитута	край Приморский, адм. окр. городской округ ЗАТО Большой Камень, г. Большой Камень, ул. Дзержинского	«Реконструкции автомобильной дороги общего назначения «Пригородная» (2 этап - строительство дороги, 4км)»/территория общего пользования	Земли населённых пунктов, гос. собственность не разграничена	Под грунтовую дорогу/земельные участки (территории) общего пользования 12.0	1	199,00	4 395
3	25:36:010201:1047	:1047/чзу1, образование части земельного участка для сервитута	край Приморский, адм. окр. городской округ ЗАТО Большой Камень, г. Большой Камень, ул. Зеленая, дом 1	«Реконструкции автомобильной дороги общего назначения «Пригородная» (2 этап - строительство дороги, 4км)»/территория общего пользования	Земли населённых пунктов, гос. собственность не разграничена	Под размещение объектов автосервисов/земельные участки (территории) общего пользования 12.0	1	529,00	1 424

4	25:36:010102:321	:321/чзу1, образование части земельного участка для сервитута	край Приморский, адм. ок городской округ ЗАТО Большой Камень, г. Большой Камень, ул. Коммунальная	«Реконструкции автомобильной дороги общего назначения «Пригородная» (2 этап - строительство дороги, 4км)»/территория общего пользования	Земли населённых пунктов, гос.собственность не разграничена	Под грунтовую дорожку/земельные участки (территории) общего пользования 12.0	1	294,00	5737,97 декларированная
5	25:36:010201:1046	:1046/чзу1, образование части земельного участка для сервитута	край Приморский, адм. ок городской округ ЗАТО Большой Камень, г. Большой Камень, ул. Подгорная, дом 1	«Реконструкции автомобильной дороги общего назначения «Пригородная» (2 этап - строительство дороги, 4км)»/территория общего пользования	Земли населённых пунктов, Аренда (в том числе, субаренда АО «Дальневосточный завод «Звезда»	Под гараж/земельные участки (территории) общего пользования 12.0	1	426,00	12 551
6	25:36:010102:101	:101/чзу1, образование части земельного участка для установления сервитута	Приморский край, городской округ ЗАТО Большой Камень, г. Большой Камень, ул. Ворошилова, дом 1 а	«Реконструкции автомобильной дороги общего назначения «Пригородная» (2 этап - строительство дороги, 4км)»/территория общего пользования	Земли населённых пунктов, Аренда (в том числе, субаренда ООО «РН-Востокнефтепродукт»	под автозаправочную станцию № 20/земельные участки (территории) общего пользования 12.0	1	3110,7	7989
							2	280,4	
							итого	3391	
7	25:36:010201:17803	:17803/чзу1, образование части земельного участка для установления сервитута	Приморский край, городской округ Большой Камень, город Большой Камень, по улице Заводской, земельный участок расположен в районе дома №1	«Реконструкции автомобильной дороги общего назначения «Пригородная» (2 этап - строительство дороги, 4км)»/территория общего пользования	Земли населённых пунктов, гос. собственность не разграничена	объекты технического обеспечения/земельные участки (территории) общего пользования 12.0	1	106,00	1 443

8	25:36:010203:1420	:1420/чзу1 много-контурная, количество кон-туров - 2, образование части земельного участка для установления сервитута	край Приморский, адм. ок городской округ ЗАТО Большой Камень, г. Большой Камень	«Реконструкции автомобильной дороги общего назначения «Пригородная» (2 этап - строительство дороги, 4км)»/территория общего пользования	Земли населённых пунктов, Аренда (в том числе, субаренда АО «КРДВ»	Для размещения и эксплуатации объектов автомобильного транспорта и объектов дорожного хозяйства/земельные участки (территории) общего пользования 12.0	1	1002	15214,6 декларированная
9	25:36:000000:2244	:1912/чзу1 много-контурный, количество контуров - 2, раздел	Приморский край, г. Большой Камень	«Реконструкции автомобильной дороги общего назначения «Пригородная» (2 этап - строительство дороги, 4км)»/территория общего пользования	Земли сельскохозяйственного назначения, частная собственность ООО «РМ СТИЛЛ ДВ», Сервитут АО КРДВ	Для иных целей/земельные участки (территории) общего пользования 12.0	1	9316,47	422 918
							2	13019,14	
							Итого	22336,00	
10	25:36:010102:1809	:1809/чзу1	Приморский край, городской округ Большой Камень, г. Большой Камень, ул. Ворошилова, №11	«Реконструкции автомобильной дороги общего назначения «Пригородная» (2 этап - строительство дороги, 4км)»/территория общего пользования	Земли населённых пунктов, Собственность АО «КРДВ», аренда ООО «Красный вымпел»	Здание и сооружение технологического назначения инженерно-технического обеспечения/земельные участки (территории) общего пользования 12.0	1	161,00	14 937
Всего по таблице 3								28814	

В рамках разработанного проекта межевания территории предусмотрено установление публичных сервитутов.

В соответствии с пунктом 3 статьи 39.37 Земельного кодекса РФ публичный сервитут с условным номером 25:36:000000:2/С1 устанавливается с целью устройства пересечений автомобильных дорог с железнодорожными путями общего пользования на земельных участках, находящихся в государственной собственности, в границах полос отвода железных дорог.

В соответствии со статьей 39.45 Земельного кодекса РФ срок установления публичного сервитута с условным номером 25:36:000000:2/С1 составляет 10 лет.

Таблица 4.1. Перечень кадастровых номеров существующих земельных участков, на которых линейный объект может быть размещен на условиях публичного сервитута- устройство пересечений автомобильных дорог с железнодорожными путями общего пользования

№ п. п	Кадастровый номер исходного земельного участка	Условный номер устанавливаемого публичного сервитута	Площадь части земельного участка, подлежащего обременению публичным сервитутом, кв. м.	Адрес исходного земельного участка и расположенных на нем объектов недвижимости (по сведениям ЕГРН)	Разрешённое использование земельного участка	Форма собственности/ Вид права/ Правообладатель
1	25:36:030101:2 ЕЗП 25:36:000000:2	25:36:000000:2/С1	1945,00	край Приморский, адм. ок городской округ ЗАТО Большой Камень, г. Большой Камень	Под объекты транспорта Железнодорожно-го/земельные участки (территории) общего пользования 12.0	Собственность РФ, аренда ОАО «РЖД»

Таблица 4.1.1

Объекты недвижимого имущества, расположенных в границах существующих земельных участков, на которых линейный объект может быть размещен на условиях публичного сервитута

№ п.п	Кадастровый номер исходного земельного участка	Условный номер устанавливаемого публичного сервитута	Кадастровый номер ОКС	Адрес ОКС	Разрешённое использование ОКС
1	25:36:030101:2 ЕЗП 25:36:000000:2	25:36:000000:2/С1	25:36:030101:1462	Приморский край, городской округ Большой Камень, г. Большой Камень, садоводческое общество "Заря-1"	Автомобильная дорога
			25:00:000000:268	Приморский край, г. Большой Камень, от здания ТП-ВКУ, расположенной на территории водоочистных сооружений по ул. Дзержинского, 1а до пересечения железнодорожного полотна и автотрассы Владивосток-Находка до опоры №17; от опоры №17 до здания ТП-1065, в составе сооружения «Дамба пусковая» по адресу: Приморский край, Шкотовский район, д. Моленный Мыс, ул. Центральная. 42	ВЛ-6кВ фид. «ТП-ВКУ – ТП-1065» фид. № 11 ПС «Береговая-2»

В соответствии с пунктом 3 статьи 39.37 Земельного кодекса РФ публичный сервитут с условным номером 25:24:000000:41/С1 устанавливается с целью устройства пересечений автомобильных дорог с автомобильными дорогами или примыканий автомобильных дорог к другим автомобильным дорогам на земельных участках, находящихся в государственной или муниципальной собственности, в границах полосы отвода автомобильной дороги.

В соответствии со статьей 39.45 Земельного кодекса РФ срок установления публичного сервитута с условным номером 25:24:000000:41/С1 составляет 10 лет.

Таблица 4.2. Перечень кадастровых номеров существующих земельных участков, на которых линейный объект может быть размещен на условиях публичного сервитута- примыкание автомобильных дорог к другим автомобильным дорогам на земельных участках, находящихся в государственной или муниципальной собственности, в границах полосы отвода автомобильной дороги

№ п.п	Кадастровый номер исходного земельного участка	Условный номер устанавливаемого публичного сервитута	Площадь части земельного участка, подлежащего обременению публичным сервитутом, кв. м.	Адрес исходного земельного участка и расположенных на нем объектов недвижимости (по сведениям ЕГРН)	Разрешённое использование земельного участка	Форма собственности/ Вид права/ Правообладатель
1	25:24:040201:43 ЕЗП 25:24:000000:41	25:24:000000:41/С1	13579,00	край Приморский, р-н Шкотовский	Под дороги общего пользования "Владивосток - Находка - порт Восточный"	Собственность, Приморского края

Таблица 4.2.1

Объекты недвижимого имущества, расположенных в границах существующих земельных участков, на которых линейный объект может быть размещен на условиях публичного сервитута

№ п.п	Кадастровый номер исходного земельного участка	Условный номер устанавливаемого публичного сервитута	Кадастровый номер ОКС	Адрес ОКС	Разрешённое использование ОКС
1	25:24:040201:43 ЕЗП 25:24:000000:41	25:24:000000:41/С1	25:00:000000:268	Приморский край, г Большой Камень, от здания ТП-ВКУ, расположенной на территории водочистных сооружений по ул. Держинского, 1а до пересечения железнодорожного полотна и авто-трассы Владивосток-Находка до опоры №17; от опоры №17 до здания ТП-1065, в составе сооружения «Дамба пусковая» по адресу: Приморский край, Шкотовский район, д. Моленный Мыс, ул. Центральная. 42	ВЛ-6кВ фид. «ТП-ВКУ – ТП-1065» фид. № 11 ПС «Береговая-2»
			25:36:000000:228	Приморский край, г.Большой Камень, расположено: в ЗАТО Большой Камень, от существующего сооружения "Электрическая кабельная линия 6 кВ подстанция	Электрическая воздушная линия 6кВ подстанции БК-П,фидер №15

			<p>Большой Камень фидер 15 опора 1" до пересечения с ул.Колхозная, до пересечения с ул.Ворошилова через р.Сахарная через р.Петровка до КТП-1082, рас- положенного в районе жилого дома №19а по ул.Кирова в с.Петровка, до КТП-1083, распо- ложенного в рай- оне жилого дома №48 по ул.Ленинская в с.Петровка, через с.Петровка до КТП-1084, распо- ложенной в рай- оне жилого дома №12 по ул.Школьная до КТП-1085, распо- ложенного в рай- оне жилого дома №91 по ул. Ле- нинская до КТП- 1086, до пересече- ния с автомобиль- ной дорогой об- щего пользования "Подъезд к гарни- зону" до террито- рии Шкотовского муниципального района. По Терри- тоии Шкотовского района: вдоль гос- автотрассы "Вла- дивосток-</p>	
--	--	--	---	--

			<p>Находка", через госавтодорогу в районе отметки "64 км" до опоры №216 через госавтодорогу "Владивосток-Находка" в районе поворота в с.Царевка, через с.Царевка до КТП №1087; от опоры №216 вдоль госавтодороги "Владивосток-Находка", через госавтодорогу в районе отметки "60 км", вдоль автодороги до пересечения с автомобильной дорогой местного значения "Владивосток-Находка-Речица" до опоры №267 вдоль автодороги "Владивосток-Находка-Речица по территории с.Речица до КТП №1089 и до ТП №1088, расположенных в с.Речица; от опоры №267 вдоль госавтодороги через р.Суходол, до пересечения с госавтодорогой в районе отметки "56 км" до КТП №3008 в с.Романовка</p>	
--	--	--	---	--

В границах разработки проекта межевания имеются объекты капитального строительства сведения о которых имеются в ЕГРН

Таблица 4.2.2. Об объектах капитального строительства по сведения ЕГРН

№ п. п	Кадастровый номер земельного участка	Кадастровый номер ОКС	Адрес исходного земельного участка и расположенных на нем объектов недвижимости (по сведениям ЕГРН)	Категория земель, вид права, право-обладатель	Разрешённое использование земельного участка (существующий/ в соответствии с проектом планировки)	Площадь ОКС, кв. м	Примечание
1	25:36:010201:15 938	25:36:010201:17 233	Приморский край, городской округ ЗАТО Большой Камень, г. Большой Камень, ул. Дзержинского, дом 4	Земли населённых пунктов, Частная собственность,	склад	63 кв. м	Требуется изъятие
2	25:36:010102:10 1	25:36:010201:15 771	Приморский край, городской округ ЗАТО Большой Камень, г. Большой Камень, ул. Ворошилова, дом 1 а	Земли населённых пунктов, Частная собственность,	1.2. сооружения топливной промышленности, АЗК	-	В отношении указанного сооружения необходимо внести изменения в части уточнения местоположения границ сооружения АЗК
3	-	25:36:030101:14 67	Приморский край, г. Большой Камень, примерно 2000 м на восток от д.	Земли населённых пунктов, Частная собственность,	Нежилое здание, Здание	52,7	Изъятие объекта не требуется, так как на указанный объект оформлена собствен-

			1 по ул. Ворошилова				ность городского округа Большой Камень
--	--	--	---------------------	--	--	--	--

В границах разработки проекта межевания имеются объекты капитального строительства, подлежащих реконструкции в связи с изменением их местоположения. В связи с этим предусмотрено образование публичного сервитута для размещения реконструируемых сетей.

Таблица 5. Перечень кадастровых номеров существующих земельных участков, на которых линейный объект, подлежащий реконструкции в связи с изменением его местоположения, может быть размещен на условиях публичного сервитута- размещение объектов электросетевого хозяйства, тепловых сетей, водопроводных сетей, сетей водоотведения, линий и сооружений связи, линейных объектов системы газоснабжения, нефтепроводов и нефтепродуктопроводов, их неотъемлемых технологических частей, если указанные объекты являются объектами федерального, регионального или местного значения, либо необходимы для организации электро-, газо-, тепло-, водоснабжения населения и водоотведения, подключения (технологического присоединения) к сетям инженерно-технического обеспечения, либо переносятся в связи с изъятием земельных участков, на которых они ранее располагались, для государственных или муниципальных нужд.

№ п.п	Условный номер устанавливаемого публичного сервитута	Кадастровый номер исходного земельного участка	Площадь части земельного участка, подлежащего обременению публичным сервитутом, кв. м.	Адрес исходного земельного участка	Разрешённое использование земельного участка	Форма собственности/ Вид права/ Правообладатель
1	:С2	25:36:010102:1658	359	Приморский край, городской округ Большой Камень, г. Большой Камень, ул. Зеленая, д. 1б	Здание административного назначения	гос. собственность не разграничена
2		25:36:010102:1657	490	Приморский край, городской округ Большой Камень, г. Большой Камень, ул. Зеленая, д. 1б	Здание административного назначения	гос. собственность не разграничена
3		25:36:010102:1656	692	Приморский край, городской округ Большой Камень г. Большой Камень, ул Зеленая, д 1б	Для размещения административных зданий	Аренда (в том числе, субаренда)
4		25:36:010102:1363	49	Приморский, край городской округ ЗАТО Большой Камень, г.Большой Камень, ул.Заводская, №1	Для учреждения административного, делового и финансового назначения	Аренда № 25:36:010102:1363-25/008/2020-13 от 29.01.2023
5		25:36:010102:110	310	Приморский, край адм. ок городской округ ЗАТО Большой Камень, г. Большой Камень, ул. Заводская, дом 1	Под строительство автосервисного центра и автомагазина	Собственность № 25:36:010102:110-25/008/2018-1 от 30.08.2018 Аренда № 25:36:010102:110-25/008/2018-3 от 25.09.2018

6	25:36:010102:1783	296	Российская Федерация, Приморский край, городской округ Большой Камень, г. Большой Камень, ул. Зеленая, №1а	Под инженерные сети и объекты технического обеспечения	гос.собственность не разграничена
7	25:36:010102:1811	12	Приморский край, городской округ Большой Камень, г. Большой Камень, ул. Ворошилова, №11	Под объекты инженерно-технического обеспечения	Собственность № 25:36:010102:1811-25/060/2020-1 от 29.09.2020 Аренда № 25:36:010102:1811-25/060/2020-2 от 22.10.2020
8	25:36:010102:1809	42	Приморский край, городской округ Большой Камень, г. Большой Камень, ул. Ворошилова, №11	Здание и сооружение технологического назначения инженерно-технического обеспечения	Собственность № 25:36:010102:1809-25/060/2020-1 от 29.09.2020 Аренда № 25:36:010102:1809-25/060/2020-2 от 22.10.2020
9	25:36:010102:290	15	край Приморский, адм. ок городской округ ЗАТО Большой Камень, г. Большой Камень, ул. Гагарина, дом 43	Для размещения теплотрассы	гос.собственность не разграничена
10	25:36:010102:1373	44	край Приморский, городской округ ЗАТО Большой Камень, г. Большой Камень, ул. Ворошилова, 1, строение 1	Здание КПП	Частная собственность
11	25:36:010102:2113	99	Российская Фе-	Ремонт автомоби-	гос.собственность

			дерация, городской округ Большой Камень, г. Большой Камень, в районе дома № 1 по ул. Ворошилова	лей	не разграничена
12	25:36:010102:326	307	край Приморский, городской округ ЗАТО Большой Камень, г. Большой Камень, ул. Ворошилова, дом 1	Магазины	Собственность № 25:36:010102:326-25/060/2022-9 от 19.10.2022
13	25:36:010102:389	77	Приморский край, г. Большой Камень, ул. Ворошилова, дом 1	под строительство рыбного цеха и гаражных боксов	гос. собственность не разграничена
14	25:36:000000:1918	2920	Приморский край, г. Большой Камень	Для иных целей	Частная собственность
15	25:36:000000:1919	785	Приморский край, г. Большой Камень	Для иных целей	Частная собственность
16	25:36:030101:141	245	край Приморский, адм. ок городской округ ЗАТО Большой Камень, г. Большой Камень	Под дороги общего пользования	государственная собственность, Постоянное (бессрочное) пользование,
17	25:36:000000:2	2046	край Приморский, адм. ок городской округ ЗАТО Большой Камень, г. Большой Камень	Под объекты транспорта Железнодорожного	Собственность РФ, аренда ОАО «РЖД
18	25:36:010204:525	2	Приморский край, г. Большой Камень, ул. Ворошилова, в районе дома №1	Под строительство станции технического обслуживания автомобилей	гос. собственность не разграничена
19	25:36:000000:2264	56	Местоположение установлено относительно ори-	Для иных целей	

			ентири, расположенного за пределами участка. Ориентир нежилое здание. Участок находится примерно в 1480 метрах от ориентира по направлению на юго-восток. . Почтовый адрес ориентира: Приморский край, г Большой Камень, ул Коммунальная, д 3		гос. собственность не разграничена
20	25:36:010203:1420	18	край Приморский, адм. ок городской округ ЗАТО Большой Камень, г. Большой Камень	Для размещения и эксплуатации объектов автомобильного транспорта и объектов дорожного хозяйства	Аренда (в том числе, суб-аренда АО «КРДВ»
21	25:36:000000:1845	116	Приморский край, г Большой Камень	Для размещения автомобильных дорог и их конструктивных элементов	Сервитут АО «КРДВ»
22	25:36:010102:101	310	Приморский край, городской округ ЗАТО Большой Камень, г. Большой Камень, ул. Ворошилова, дом 1 а	под автозаправочную станцию № 20	Аренда (в том числе, суб-аренда ООО «РН-Востокнефтепродукт»
23	25:36:010102:82	87	край Приморский, адм. ок городской округ ЗАТО Большой Камень, г. Большой Камень, ул. Ворошилова, дом 1	Для размещения производственно-технического участка	гос. собственность не разграничена
24	25:36:000000:2195	2906	Приморский край, г Большой	Трубопроводный транспорт	гос. собственность не разграничена

		Камень			
25	25:36:010201:16060	11	Приморский край, городской округ Большой Камень, г. Большой Камень, ул. Дзержинского, дом 4	магазины	Собственность № 25:36:010201:16060-25/008/2020-13 от 03.02.2020
26	25:36:010201:1064	22	край Приморский, адм. ок городской округ ЗАТО Большой Камень, г. Большой Камень, ул. Дзержинского, 4	Под размещение открытых складов и строительство здания размещения службы охраны	Собственность № 25:36:010201:1064-25/060/2021-11 от 13.09.2021
27	25:36:010201:15938	108	Приморский край, городской округ ЗАТО Большой Камень, г. Большой Камень, ул. Дзержинского, дом 4	Склад, автомобильные мойки	Собственность № 25:36:010201:15938-25/060/2022-12 от 06.05.2022
28	25:36:010201:1046	206	край Приморский, адм. ок городской округ ЗАТО Большой Камень, г. Большой Камень, ул. Подгорная, дом 1	Под гараж	Аренда (в том числе, суб-аренда АО «Дальнево-сточный завод «Звезда»
29	25:36:010201:16597	185	Приморский край, ЗАТО Большой Камень, г. Большой Камень, ул. Зеленая	под установку мобильного (передвижного) офиса (вагончика)	Собственность № 25:36:010201:16597-25/060/2023-9 от 23.01.2023
30	25:36:010201:1305	10	Приморский край, ЗАТО Большой Камень, г. Большой Камень, ул. Зеленая	под установку мобильного (передвижного) офиса (вагончика)	гос. собственность не разграничена
31	25:36:010102	1983	край Приморский, адм. ок го-		

			родской округ ЗАТО Большой Камень,		
32	25:36:010104	16	край Примор- ский, адм. ок го- родской округ ЗАТО Большой Камень,		
33	25:36:010201	2103	край Примор- ский, адм. ок го- родской округ ЗАТО Большой Камень,		

Таблица 5.1

Объекты недвижимого имущества, расположенных в границах существующих земельных участ-
ков, на которых линейный объект может быть размещен на условиях публичного сервитута

№ п.п	Кадастровый номер исходного земельного участка	Кадастровый номер ОКС	Адрес ОКС	Разрешённое использование ОКС
1	25:36:010102:321	25:36:000000:1885	Приморский край, городской округ Большой Камень, г. Большой Камень, улица Коммунальная-2	Сооружение (7.4. сооружение дорожного транспорта, автомобильная дорога общего пользования "Коммунальная-2")
	25:36:010201:17797	25:36:000000:1898	Приморский край, г Большой Камень, от ТП-1102 расположенной в здании котельной по ул. Ворошилова, 42 до ТП-1103 (фид. №30 от ПС 110/6кВ «Топаз»)	Сооружение (1.1. сооружения электроэнергетики, КЛ-6кВ участок ТП-1102 – ТП-1103 фид. № 30)
		25:36:000000:1896	Приморский край, г Большой Камень, от ТП-1102 расположенной в здании котельной по ул. Ворошилова, 42 до ТП-1103 (фид. №12 от ПС 110/6кВ «Топаз»)	Сооружение (1.1. сооружения электроэнергетики, КЛ-6кВ участок ТП-1102 – ТП-1103 фид. № 12)
	ЕЗП 25:36:000000:6 (25:36:010201:241)	25:36:000000:1767	Приморский край, г.Большой Камень, ул.Пригородная	Сооружение (10.3. сооружения канализации, Сооружение - сеть ливневой канализации)
	25:36:010201:1046	25:36:000000:1898	Приморский край, г Большой Камень, от ТП-1102 расположенной в здании котельной по ул. Ворошилова, 42 до ТП-1103 (фид. №30 от ПС 110/6кВ «Топаз»)	Сооружение (1.1. сооружения электроэнергетики, КЛ-6кВ участок ТП-1102 – ТП-1103 фид. № 30)
		25:36:000000:1896	Приморский край, г Большой Камень, от ТП-1102 расположенной в здании котельной по ул. Ворошилова, 42 до ТП-1103 (фид. №12 от ПС 110/6кВ «Топаз»)	Сооружение (1.1. сооружения электроэнергетики, КЛ-6кВ участок ТП-1102 – ТП-1103 фид. № 12)
		25:36:010102:565	Приморский край, г Большой Камень, ул Подгорная, д 1	Здание (Нежилое здание, Гараж)
	25:36:010201:16130	25:36:010201:17793	Устройство склада на земельном участке с кадастровым номером 25:36:010201:16130, расположенного в 40 м по направлению на запад от ориентира - здания, расположенного за пределами участка,	Здание (Нежилое здание, Устройство склада на земельном участке с кадастровым номером 25:36:010201:16130, расположенного в 40 м по направлению на запад от ориентира - здания, расположенного за пределами участ-

			почтовый адрес ориентира: городской округ Большой Камень, г.Большой Камень, ул. Дзержинского, здание №4	ка, почтовый адрес ориентира: городской округ Большой Камень, г.Большой Камень, ул. Дзержинского, здание №4)
	25:36:010201:15938	25:36:010201:17233	Приморский край, г.Большой Камень р-н, г Большой Камень, ул Дзержинского	Здание (Нежилое здание, Склад)
	25:36:010201:16060	25:36:010201:16806	в 1650 метрах на северо-восток от ориентира жилого дома, расположенного за пределами участка. Адрес ориентира: край Приморский, городской округ Большой Камень, г.Большой Камень, ул.Дзержинского, д.4	Здание (Нежилое здание, Здание склада)
	25:36:010201:1064	25:36:010201:16618	Приморский край, городской округ Большой Камень, г. Большой Камень, ул Дзержинского, здание 4а	Здание (Нежилое здание, Магазин оптовой торговли)
	25:36:010201:1009	25:36:000000:1898	Приморский край, г Большой Камень, от ТП-1102 расположенной в здании котельной по ул. Ворошилова, 42 до ТП-1103 (фид. №30 от ПС 110/6кВ «Топаз»)	Сооружение (1.1. сооружения электроэнергетики, КЛ-6кВ участок ТП-1102 – ТП-1103 фид. № 30)
		25:36:000000:1896	Приморский край, г Большой Камень, от ТП-1102 расположенной в здании котельной по ул. Ворошилова, 42 до ТП-1103 (фид. №12 от ПС 110/6кВ «Топаз»)	Сооружение (1.1. сооружения электроэнергетики, КЛ-6кВ участок ТП-1102 – ТП-1103 фид. № 12)
	25:36:010102:101	25:36:010201:15771	Приморский край, г Большой Камень, ул Ворошилова, д 1а	Сооружение (1.2. сооружения топливной промышленности, АЗК)
	25:36:000000:1924	25:36:000000:1898	Приморский край, г Большой Камень, от ТП-1102 расположенной в здании котельной по ул. Ворошилова, 42 до ТП-1103 (фид. №30 от ПС 110/6кВ «Топаз»)	Сооружение (1.1. сооружения электроэнергетики, КЛ-6кВ участок ТП-1102 – ТП-1103 фид. № 30)
		25:36:000000:1896	Приморский край, г Большой Камень, от ТП-1102 расположенной в здании котельной по ул. Ворошилова, 42 до ТП-	Сооружение (1.1. сооружения электроэнергетики, КЛ-6кВ участок ТП-1102 – ТП-1103 фид. № 12)

		1103 (фид. №12 от ПС 110/6кВ «Топаз»)	
	25:36:000000:1887	Приморский край, г. Большой Камень, от опоры № 32 существующей воздушной электролинии (фидер № 31 ПС «Топаз» до пересечения с автодорогой общего пользования «Пригородная» до здания ТП-ВКУ, расположенного на территории сооружений ВСО по ул. Дзержинского, 1а	Сооружение (1.1. сооружения электроэнергетики, ВЛ-6кВ от-пайка фид. № 31 ПС «Топаз» до ТП-ВКУ)
	25:36:000000:228	Приморский край, г.Большой Камень, расположено: в ЗАТО Большой Камень, от существующего сооружения "Электрическая кабельная линия 6 кВ подстанция Большой Камень фидер 15 опора 1" до пересечения с ул.Колхозная, до пересечения с ул.Ворошилова через р.Сахарная через р.Петровка до КТП-1082, расположенного в районе жилого дома №19а по ул.Кирова в с.Петровка, до КТП-1083, расположенного в районе жилого дома №48 по ул.Ленинская в с.Петровка, через с.Петровка до КТП-1084, расположенной в районе жилого дома №12 по ул.Школьная до КТП-1085, расположенного в районе жилого дома №91 по ул.Ленинская до КТП-1086, до пересечения с автомобильной дорогой общего пользования "Подъезд к гарнизону" до территории Шкотовского муниципального района. По Территории Шкотовского района: вдоль госавтотрассы "Владивосток-Находка", через госав-	Сооружение (сооружение, Электрическая воздушная линия 6кВ подстанции БК-II, фидер №15)

			<p>тотрассу в районе отметки "64 км" до опоры №216 через госавтотрассу "Владивосток-Находка" в районе поворота в с.Царевка, через с.Царевка до КТП №1087; от опоры №216 вдоль госавтотрассы "Владивосток-Находка", через госавтотрассу в районе отметки "60 км", вдоль автотрассы до пересечения с автомобильной дорогой местного значения "Владивосток-Находка-Речица" до опоры №267 вдоль автодороги "Владивосток-Находка-Речица по территории с.Речица до КТП №1089 и до ТП №1088, расположенных в с.Речица; от опоры №267 вдоль госавтотрассы через р.Суходол, до пересечения с госавтотрассой в районе отметки "56 км" до КТП №3008 в с.Романовка</p>	
	25:36:000000:1853	Приморский край, г Большой Камень, ул Ворошилова	Сооружение (7.4. сооружения дорожного транспорта;, Автомобильная дорога общего пользования "Подъездная дорога к золоотвалу")	
	25:00:000000:268	Приморский край, г Большой Камень, от здания ТП-ВКУ, расположенной на территории водоочистных сооружений по ул. Дзержинского, 1а до пересечения железнодорожного полотна и автотрассы Владивосток-Находка до опоры №17; от опоры №17 до здания ТП-1065, в составе сооружения «Дамба пусковая» по адресу: Приморский край, Шкотовский район, д. Моленный Мыс, ул. Центральная. 42	Сооружение (1.1. сооружения электроэнергетики, ВЛ-6кВ фид. «ТП-ВКУ – ТП-1065» фид. № 11 ПС «Береговая-2»)	
25:36:000000:1845	25:36:000000:1893	Приморский край, городской	Сооружение (иное сооружение	

		округ Большой Камень, г.Большой Камень, ул.Академика Курчатова	(водовод от УЗР до водопроводной камеры по ул. Академика Курчатова, д. 31), водовод от УЗР до водопроводной камеры по ул. Академика Курчатова, д. 31)
	25:36:000000:1900	Приморский край, г Большой Камень, от ТП-1126 расположенной в районе жилого дома № 39 по ул. Приморского Комсомола, до опоры № 5, расположенной в районе жилого дома № 1 по пер. Пушкинский, вдоль жилых домов №№ 1, 3, 3а, 5, 7 расположенных по пер. Пушкинский, вдоль жилых домов №№ 1, 3, 5, 7, 9, 11, 24, 26, 28, 30, 32, 34 расположенных по ул. Пушкинская вдоль жилых домов №№ 3, 5, 38, 40, 44, 46 по ул. Центральная, №№ 30-36 по ул. Приморского Комсомола, до жилого дома № 37 по ул. Завражная, от опоры № 5/6 до опоры № 5/10 по ул. Чкалова	Сооружение (1.1. сооружения электроэнергетики, ВЛ-0,4кВ от ТП-1126)
	25:36:010203:3145	Приморский край, г Большой Камень, ул Пушкинская	Сооружение (7.4. сооружения дорожного транспорта, автомобильная дорога общего пользования "подъездная дорога к городскому кладбищу")
	25:36:000000:1925	Приморский край, г.Большой Камень, в районе ул.Ганслеп, 10	Сооружение (10) сооружения коммунального хозяйства, Внеплощадочные сети водоснабжения и водоотведения: "Завод по переработке минтая, расположенный по адресу: Приморский край, г.Большой Камень, ул.Ганслеп, 10")
	25:36:000000:1921	Приморский край, городской округ Большой Камень	Сооружение (10) сооружения коммунального хозяйства, Внеплощадочные сети водоснабжения, водоотведения и КНС. Сети водоснабжения и водоотведения для жилого микрорайона "Ше-

				стой" на территории опережающего социально-экономического развития "Большой Камень". (Водопровод)
		25:36:000000:1851	Приморский край, городской округ Большой Камень, город Большой Камень, от ТП 1126 вдоль улицы Заовражная, переулок Пушкинский и в районе жилого дома №43 по улице Приморского Комсомола	Сооружение (1.1. сооружения электроэнергетики, Линия уличного освещения)
	25:36:030101:141	25:00:000000:100	Приморский край, городской округ ЗАТО Большой Камень, г. Большой Камень, ул. Пригородная	Сооружение (7.4 Сооружение дорожного транспорта, Автомобильная дорога общего пользования "Пригородная")

2. Перечень координат характерных точек образуемых земельных участков, частей земельных участков, устанавливаемых публичных сервитутов

Обозначение характерных точек границы	Координаты, м	
	X	Y
:ЗУ1(1)		
н1	360671,16	2192767,39
н2	360716,14	2192671,74
н3	360719,59	2192664,39
н4	360721,48	2192660,38
н5	360729,24	2192637,25
н6	360729,53	2192643,98
н7	360713,69	2192691,70
н8	360712,31	2192702,04
н9	360707,74	2192711,30
н10	360696,73	2192748,86
н11	360697,79	2192752,40
н12	360726,50	2192782,31
н13	360716,42	2192794,72
н1	360671,16	2192767,39
:ЗУ1(2)		
н14	360606,43	2193030,31
н15	360608,71	2193020,93
н16	360611,63	2193021,79
н14	360606,43	2193030,31
:ЗУ1(3)		
н17	360626,29	2192814,43
н18	360597,10	2192865,73
н19	360569,56	2192914,98
н20	360560,28	2192929,10
н21	360550,32	2192939,97
н22	360541,93	2192946,94
н23	360541,85	2192946,90
н24	360539,74	2192944,38
н25	360535,56	2192937,89
н26	360530,67	2192938,25
н27	360521,57	2192935,32
н28	360516,67	2192932,83
н29	360501,60	2192925,17
н30	360489,91	2192918,83
н31	360490,97	2192916,87
н32	360497,25	2192919,91
н33	360508,77	2192922,46

н34	360519,45	2192920,68
н35	360527,50	2192917,65
н36	360535,91	2192911,90
н37	360540,62	2192906,80
н38	360544,28	2192901,02
н39	360557,30	2192874,96
н40	360559,74	2192873,14
н41	360606,89	2192779,48
н42	360631,26	2192720,80
н43	360650,93	2192654,78
н44	360663,73	2192588,15
н45	360714,62	2192596,56
н46	360726,21	2192526,52
н47	360674,32	2192517,93
н48	360683,16	2192452,38
н49	360684,59	2192452,57
н50	360685,75	2192445,83
н51	360685,25	2192445,74
н52	360685,42	2192444,76
н53	360705,29	2192448,18
н54	360705,81	2192445,16
н55	360728,74	2192449,33
н56	360728,25	2192452,13
н57	360747,02	2192455,36
н58	360740,90	2192488,11
н59	360739,23	2192513,32
н60	360720,02	2192599,75
н61	360720,99	2192600,12
н62	360702,20	2192654,81
н17	360626,29	2192814,43
:3YI(4)		
н63	360454,84	2192898,98
н64	360459,18	2192899,11
н65	360460,68	2192896,01
н66	360476,83	2192903,81
н67	360475,63	2192906,38
н68	360488,14	2192915,50
н69	360487,18	2192917,35
н70	360472,29	2192908,85
н71	360460,33	2192901,45
н72	360455,27	2192899,17
н63	360454,84	2192898,98
:3YI(5)		
н73	360434,16	2192891,90
н74	360434,48	2192891,20
н75	360440,06	2192893,79

н76	360435,70	2192892,45
н73	360434,16	2192891,90
:3Y1(6)		
н77	360645,91	2192580,49
н78	360642,69	2192579,84
н79	360639,60	2192577,25
н80	360638,77	2192573,48
н81	360646,21	2192532,09
н82	360648,54	2192529,21
н83	360651,87	2192528,06
н84	360654,51	2192528,45
н77	360645,91	2192580,49

:3Y2(1)		
н1	360389,07	2190990,46
н2	360368,08	2190938,53
н3	360351,64	2190883,60
н4	360325,16	2190805,25
н5	360301,04	2190738,79
н6	360256,08	2190625,51
н7	360235,09	2190561,12
н8	360245,26	2190561,65
н9	360251,52	2190562,62
н10	360254,73	2190563,11
н11	360260,91	2190564,68
н12	360259,76	2190568,18
н13	360253,45	2190566,45
н14	360249,99	2190570,62
н15	360260,98	2190600,89
н16	360263,71	2190600,04
н17	360269,80	2190616,91
н18	360267,27	2190617,73
н19	360269,19	2190632,59
н20	360300,61	2190712,07
н21	360302,24	2190711,67
н22	360307,20	2190732,87
н23	360342,83	2190836,94
н24	360347,42	2190835,46
н25	360354,44	2190856,89
н26	360350,49	2190858,20
н27	360354,84	2190870,89
н28	360357,19	2190877,77
н29	360362,73	2190876,72
н30	360365,14	2190884,07
н31	360365,03	2190884,11
н32	360366,89	2190889,68

н33	360360,31	2190891,73
н34	360369,24	2190918,74
н35	360375,04	2190927,05
н36	360381,21	2190932,46
н37	360399,56	2190987,32
н1	360389,07	2190990,46
:3Y2(2)		
н38	360121,01	2190229,33
н39	360116,59	2190215,54
н40	360132,38	2190209,58
н41	360130,66	2190203,82
н42	360114,76	2190209,81
н43	360078,71	2190097,23
н44	360049,26	2190005,51
н45	360041,32	2189960,63
н46	360015,12	2189862,27
н47	360011,87	2189853,52
н48	360012,25	2189853,22
н49	360019,52	2189852,44
н50	360033,02	2189852,55
н51	360036,05	2189852,58
н52	360036,25	2189855,72
н53	360024,28	2189856,95
н54	360020,67	2189861,38
н55	360056,02	2189970,01
н56	360069,26	2189994,02
н57	360081,48	2190030,23
н58	360093,64	2190026,65
н59	360100,05	2190042,87
н60	360087,58	2190052,67
н61	360092,07	2190065,76
н62	360090,13	2190067,64
н63	360090,19	2190067,79
н64	360071,03	2190060,79
н65	360082,19	2190094,94
н66	360100,41	2190153,94
н67	360111,81	2190186,65
н68	360119,72	2190184,75
н69	360123,84	2190177,77
н70	360125,06	2190176,74
н71	360128,05	2190180,30
н72	360131,73	2190181,08
н73	360130,47	2190187,14
н74	360135,43	2190202,02
н75	360133,68	2190202,68
н76	360135,41	2190208,45

н77	360137,33	2190207,73
н78	360140,32	2190216,69
н79	360138,71	2190217,28
н80	360167,38	2190313,92
н81	360189,07	2190378,91
н82	360196,86	2190401,62
н83	360199,21	2190408,47
н84	360209,47	2190404,95
н85	360211,09	2190409,98
н86	360211,54	2190411,38
н87	360210,07	2190412,00
н88	360202,84	2190417,92
н89	360229,50	2190499,26
н90	360237,06	2190522,31
н91	360229,79	2190524,61
н92	360231,29	2190529,37
н93	360238,68	2190527,27
н94	360243,90	2190543,19
н95	360260,16	2190550,60
н96	360259,43	2190555,30
н97	360246,47	2190553,15
н98	360234,88	2190552,09
н99	360231,95	2190551,48
н100	360191,67	2190427,88
н38	360121,01	2190229,33
:3Y2(3)		
н101	359977,27	2189760,40
н102	359967,80	2189732,51
н103	359973,04	2189731,48
н104	359976,88	2189731,56
н105	359977,20	2189733,24
н106	359971,14	2189733,22
н107	359982,60	2189764,08
н108	359982,68	2189764,29
н109	359995,57	2189798,97
н110	359996,42	2189801,26
н111	360011,94	2189843,03
н112	360015,21	2189842,70
н113	360026,34	2189842,33
н114	360035,38	2189842,03
н115	360035,51	2189844,17
н116	360030,09	2189844,26
н117	360019,23	2189845,01
н118	360011,19	2189845,77
н119	360009,13	2189846,15
н101	359977,27	2189760,40

:3Y2(4)		
н120	359946,12	2189675,86
н121	359952,78	2189673,72
н122	359955,62	2189699,94
н120	359946,12	2189675,86
:3Y2(5)		
н123	359959,46	2189806,68
н124	359959,21	2189806,61
н125	359954,62	2189792,13
н126	359946,94	2189768,66
н127	359946,92	2189767,60
н128	359955,30	2189764,79
н129	359936,05	2189707,37
н130	359944,00	2189727,42
н131	359956,20	2189766,69
н132	359994,04	2189869,28
н133	360020,84	2189965,37
н134	360028,86	2190010,36
н135	360057,74	2190103,88
н136	360081,89	2190178,06
н137	360079,71	2190179,10
н138	360077,79	2190179,92
н139	360077,12	2190178,16
н140	360050,45	2190089,65
н141	360034,42	2190039,26
н142	360024,66	2190007,75
н143	360020,41	2190003,14
н144	360012,91	2190006,25
н145	360009,70	2189988,21
н146	360015,31	2189986,39
н147	360015,84	2189984,15
н148	360009,32	2189961,78
н149	360012,00	2189961,75
н150	359989,47	2189875,41
н151	359985,94	2189874,19
н152	359985,51	2189874,28
н153	359981,83	2189875,05
н154	359975,63	2189862,10
н155	359967,45	2189830,10
н156	359965,04	2189823,05
н157	359970,71	2189821,70
н158	359965,43	2189804,75
н159	359963,64	2189805,33
н123	359959,46	2189806,68
:3Y2(6)		
н160	360083,49	2190194,96

н161	360080,93	2190188,21
н162	360084,79	2190186,96
н163	360094,69	2190217,38
н164	360091,31	2190218,65
н160	360083,49	2190194,96
:3У2(7)		
н165	360265,34	2190768,95
н166	360261,27	2190759,62
н167	360264,75	2190755,56
н168	360272,11	2190746,97
н169	360261,05	2190713,76
н170	360249,38	2190717,65
н171	360245,02	2190695,75
н172	360245,96	2190694,61
н173	360232,03	2190653,07
н174	360203,29	2190567,32
н175	360200,02	2190558,63
н176	360183,04	2190507,02
н177	360170,89	2190466,05
н178	360150,41	2190401,50
н179	360131,46	2190341,82
н180	360110,87	2190277,86
н181	360093,19	2190224,36
н182	360096,55	2190223,09
н183	360101,31	2190237,70
н184	360171,21	2190435,02
н185	360235,61	2190632,50
н186	360281,25	2190746,38
н187	360304,97	2190811,07
н188	360328,10	2190878,25
н189	360322,64	2190879,65
н190	360309,56	2190836,24
н191	360307,31	2190826,48
н192	360296,28	2190800,75
н193	360274,56	2190748,17
н165	360265,34	2190768,95
:3У2(8)		
н194	360266,31	2190895,17
н195	360254,00	2190899,73
н196	360250,54	2190901,55
н197	360248,38	2190899,10
н198	360245,97	2190895,67
н199	360243,64	2190891,17
н200	360240,22	2190879,99
н201	360245,72	2190892,08
н202	360258,74	2190894,37

н203	360264,98	2190894,23
н194	360266,31	2190895,17
:3У2(9)		
н204	360211,41	2190951,35
н205	360224,18	2190944,52
н206	360244,29	2190941,53
н207	360251,89	2190940,40
н208	360253,58	2190944,35
н209	360251,27	2190944,12
н210	360232,70	2190944,30
н204	360211,41	2190951,35

:3У3		
н1	360605,11	2192983,25
н2	360610,72	2192981,84
н3	360614,12	2192980,89
н4	360626,24	2192986,38
н5	360623,47	2192983,34
н6	360622,66	2192982,74
н7	360622,71	2192982,60
н8	360616,48	2192976,62
н9	360609,31	2192978,84
н10	360575,97	2192963,16
н11	360571,42	2192959,37
н12	360569,95	2192957,38
н13	360567,45	2192961,77
н14	360541,93	2192946,94
н15	360541,91	2192946,96
н16	360544,37	2192949,89
н17	360552,35	2192956,14
н18	360562,00	2192963,44
н19	360563,63	2192964,31
н20	360575,71	2192970,81
н21	360595,24	2192978,99
н1	360605,11	2192983,25

:3У4		
н1	360605,11	2192983,25
н2	360610,72	2192981,84
н3	360614,12	2192980,89
н4	360626,24	2192986,38
н5	360623,47	2192983,34
н6	360622,66	2192982,74
н7	360622,71	2192982,60
н8	360616,48	2192976,62
н9	360609,31	2192978,84
н10	360575,97	2192963,16

<i>н11</i>	<i>360571,42</i>	<i>2192959,37</i>
<i>н12</i>	<i>360569,95</i>	<i>2192957,38</i>
<i>н13</i>	<i>360567,45</i>	<i>2192961,77</i>
<i>н14</i>	<i>360541,93</i>	<i>2192946,94</i>
<i>н15</i>	<i>360541,91</i>	<i>2192946,96</i>
<i>н16</i>	<i>360544,37</i>	<i>2192949,89</i>
<i>н17</i>	<i>360552,35</i>	<i>2192956,14</i>
<i>н18</i>	<i>360562,00</i>	<i>2192963,44</i>
<i>н19</i>	<i>360563,63</i>	<i>2192964,31</i>
<i>н20</i>	<i>360575,71</i>	<i>2192970,81</i>
<i>н21</i>	<i>360595,24</i>	<i>2192978,99</i>
<i>н1</i>	<i>360605,11</i>	<i>2192983,25</i>

<i>:3У5</i>		
<i>н1</i>	<i>360767,41</i>	<i>2192501,02</i>
<i>н2</i>	<i>360764,79</i>	<i>2192500,08</i>
<i>н3</i>	<i>360761,31</i>	<i>2192482,22</i>
<i>н4</i>	<i>360761,62</i>	<i>2192480,70</i>
<i>н5</i>	<i>360772,44</i>	<i>2192473,07</i>
<i>н6</i>	<i>360775,17</i>	<i>2192473,61</i>
<i>н7</i>	<i>360776,35</i>	<i>2192467,73</i>
<i>н8</i>	<i>360815,33</i>	<i>2192475,54</i>
<i>н9</i>	<i>360814,15</i>	<i>2192481,42</i>
<i>н10</i>	<i>360818,56</i>	<i>2192482,30</i>
<i>н11</i>	<i>360816,80</i>	<i>2192491,13</i>
<i>н12</i>	<i>360812,38</i>	<i>2192490,24</i>
<i>н13</i>	<i>360811,63</i>	<i>2192494,02</i>
<i>н14</i>	<i>360771,38</i>	<i>2192486,08</i>
<i>н1</i>	<i>360767,41</i>	<i>2192501,02</i>

<i>25:24:0000001/С1</i>		
<i>н1</i>	<i>360549,04</i>	<i>2192979,74</i>
<i>н2</i>	<i>360548,65</i>	<i>2192982,95</i>
<i>н3</i>	<i>360599,23</i>	<i>2193006,82</i>
<i>н4</i>	<i>360603,79</i>	<i>2193009,44</i>
<i>н5</i>	<i>360607,66</i>	<i>2193013,12</i>
<i>н6</i>	<i>360609,57</i>	<i>2193017,26</i>
<i>н7</i>	<i>360608,71</i>	<i>2193020,93</i>
<i>н8</i>	<i>360611,63</i>	<i>2193021,79</i>
<i>н9</i>	<i>360630,37</i>	<i>2193030,06</i>
<i>н10</i>	<i>360632,33</i>	<i>2193029,03</i>
<i>н11</i>	<i>360630,97</i>	<i>2193026,47</i>
<i>н12</i>	<i>360632,33</i>	<i>2193023,46</i>
<i>н13</i>	<i>360644,42</i>	<i>2193030,27</i>
<i>н14</i>	<i>360648,91</i>	<i>2193025,03</i>
<i>н15</i>	<i>360658,39</i>	<i>2193005,12</i>

н16	360627,93	2192988,25
н17	360626,24	2192986,38
н18	360622,17	2192984,54
н19	360614,12	2192980,89
н20	360610,72	2192981,84
н21	360605,11	2192983,25
н22	360595,24	2192978,99
н23	360575,71	2192970,81
н24	360562,00	2192963,44
н25	360552,35	2192956,14
н26	360544,37	2192949,89
н27	360541,85	2192946,90
н28	360539,74	2192944,38
н29	360535,56	2192937,89
н30	360530,67	2192938,25
н31	360521,57	2192935,32
н32	360516,67	2192932,83
н33	360501,60	2192925,17
н34	360487,18	2192917,35
н35	360472,29	2192908,85
н36	360460,33	2192901,45
н37	360454,84	2192898,98
н38	360451,04	2192898,86
н39	360440,06	2192893,79
н40	360435,70	2192892,45
н41	360434,16	2192891,90
н42	360432,34	2192895,94
н43	360350,22	2192859,10
н44	360353,48	2192850,94
н45	360353,26	2192850,85
н46	360350,70	2192856,05
н47	360299,49	2192834,26
н48	360290,55	2192828,07
н49	360289,37	2192830,05
н50	360221,82	2192803,05
н51	360214,00	2192819,46
н52	360359,71	2192893,57
н53	360468,61	2192945,04
н54	360487,92	2192957,37
н55	360486,80	2192959,79
н56	360494,29	2192963,65
н57	360502,83	2192967,33
н58	360504,28	2192964,29
н59	360510,87	2192965,10
н60	360513,19	2192966,17
н61	360515,44	2192964,32

<i>н1</i>	360549,04	2192979,74
-----------	-----------	------------

<i>25:36:000000:2/C1</i>		
<i>н1</i>	360728,74	2192449,33
<i>н2</i>	360737,08	2192400,84
<i>н3</i>	360757,33	2192404,32
<i>н4</i>	360757,50	2192403,33
<i>н5</i>	360756,51	2192403,17
<i>н6</i>	360757,51	2192397,35
<i>н7</i>	360762,48	2192398,21
<i>н8</i>	360763,31	2192393,41
<i>н9</i>	360758,75	2192392,59
<i>н10</i>	360693,17	2192380,72
<i>н11</i>	360692,25	2192386,12
<i>н12</i>	360695,92	2192386,75
<i>н13</i>	360694,92	2192392,56
<i>н14</i>	360694,42	2192392,48
<i>н15</i>	360694,25	2192393,46
<i>н16</i>	360714,12	2192396,88
<i>н17</i>	360705,81	2192445,16
<i>н1</i>	360728,74	2192449,33

<i>:C2(1)</i>		
<i>н1</i>	360027,36	2189839,38
<i>н2</i>	360026,91	2189837,74
<i>н3</i>	360059,43	2189840,26
<i>н4</i>	360060,07	2189832,29
<i>н5</i>	360024,65	2189829,54
<i>н6</i>	360021,49	2189818,04
<i>н7</i>	360015,93	2189800,62
<i>н8</i>	360007,63	2189774,64
<i>н9</i>	360003,00	2189764,34
<i>н10</i>	359999,33	2189756,18
<i>н11</i>	360008,01	2189742,42
<i>н12</i>	360001,24	2189738,16
<i>н13</i>	359995,40	2189747,42
<i>н14</i>	359989,78	2189734,91
<i>н15</i>	359984,15	2189735,34
<i>н16</i>	359983,86	2189736,38
<i>н17</i>	359991,56	2189753,51
<i>н18</i>	359986,04	2189762,25
<i>н19</i>	359986,79	2189764,30
<i>н20</i>	359997,46	2189793,60
<i>н21</i>	360000,27	2189801,13
<i>н22</i>	360003,80	2189810,59
<i>н23</i>	360005,43	2189811,14
<i>н24</i>	360015,44	2189835,59

н25	360022,97	2189839,67
н1	360027,36	2189839,38
:		
н331	360017,29	2189828,97
н332	360018,29	2189829,04
н333	360015,74	2189819,75
н334	360009,69	2189800,83
н335	360002,02	2189776,79
н336	359996,42	2189764,33
н337	359995,49	2189762,26
н338	359994,20	2189764,32
н339	359993,97	2189764,68
н340	359997,01	2189774,06
н341	359997,93	2189773,76
н342	360006,57	2189800,93
н343	360011,30	2189815,80
н331	360017,29	2189828,97
:C2(2)		
н26	360021,48	2189863,87
н27	360020,67	2189861,38
н28	360024,28	2189856,95
н29	360030,27	2189856,33
н30	360031,98	2189856,16
н31	360032,22	2189857,01
н32	360030,72	2189857,38
н33	360035,12	2189857,48
н34	360034,98	2189863,48
н35	360029,30	2189863,35
н26	360021,48	2189863,87
:C2(3)		
н36	360111,36	2190012,20
н37	360077,52	2190018,49
н38	360079,46	2190024,23
н39	360113,44	2190017,91
н36	360111,36	2190012,20
:C2(4)		
н40	360196,62	2190395,53
н41	360199,00	2190395,56
н42	360193,11	2190377,54
н43	360191,38	2190372,23
н44	360171,81	2190312,31
н45	360142,10	2190216,05
н46	360139,30	2190206,98
н47	360137,78	2190202,06
н48	360135,66	2190202,72
н49	360137,33	2190207,73

н50	360140,32	2190216,69
н51	360138,71	2190217,28
н52	360167,38	2190313,92
н53	360189,07	2190378,91
н54	360190,95	2190378,27
н40	360196,62	2190395,53
:C2(5)		
н55	360202,84	2190417,92
н56	360205,57	2190415,68
н57	360226,08	2190478,45
н58	360241,41	2190526,49
н59	360247,23	2190544,71
н60	360243,90	2190543,19
н61	360238,68	2190527,27
н62	360237,06	2190522,31
н63	360229,50	2190499,26
н55	360202,84	2190417,92
:C2(6)		
н64	360261,77	2190590,24
н65	360254,24	2190566,67
н66	360253,45	2190566,45
н67	360249,99	2190570,62
н68	360260,98	2190600,89
н69	360263,71	2190600,04
н70	360269,80	2190616,91
н71	360267,27	2190617,73
н72	360268,71	2190628,86
н73	360275,37	2190648,24
н74	360284,90	2190672,33
н75	360300,61	2190712,07
н76	360302,24	2190711,67
н77	360307,20	2190732,87
н78	360342,83	2190836,94
н79	360346,25	2190835,83
н80	360272,31	2190620,88
н81	360273,43	2190620,52
н82	360271,59	2190614,81
н83	360270,36	2190615,21
н64	360261,77	2190590,24
:C2(7)		
н84	360350,49	2190858,20
н85	360353,59	2190857,17
н86	360357,91	2190869,73
н87	360354,84	2190870,89
н84	360350,49	2190858,20
:C2(8)		

н88	360365,02	2190890,26
н89	360366,32	2190893,86
н90	360361,58	2190895,58
н91	360360,31	2190891,73
н88	360365,02	2190890,26
:C2(9)		
н92	360363,13	2190900,27
н93	360365,02	2190905,98
н94	360371,47	2190903,35
н95	360382,89	2190898,69
н96	360399,71	2190891,82
н97	360403,67	2190890,21
н98	360396,62	2190870,81
н99	360394,41	2190864,74
н100	360388,78	2190866,79
н101	360391,60	2190874,57
н102	360396,06	2190886,83
н103	360381,14	2190892,92
н104	360369,56	2190897,65
н92	360363,13	2190900,27
:C2(10)		
н105	360399,12	2190951,94
н106	360409,03	2190984,49
н107	360411,49	2190987,11
н108	360417,33	2190994,46
н109	360417,15	2190993,33
н110	360413,93	2190982,73
н111	360406,34	2190957,74
н112	360398,00	2190948,27
н113	360383,43	2190931,73
н114	360381,91	2190933,07
н115	360389,99	2190940,16
н116	360397,32	2190948,88
н105	360399,12	2190951,94
:C2(11)		
н117	360427,02	2191057,69
н118	360428,80	2191056,11
н119	360429,06	2191057,21
н117	360427,02	2191057,69
:C2(12)		
н120	360423,42	2191079,54
н121	360429,83	2191074,45
н122	360434,81	2191080,71
н123	360426,86	2191087,03
н120	360423,42	2191079,54
:C2(13)		

н124	360542,60	2191371,11
н125	360559,59	2191412,79
н126	360576,56	2191454,47
н127	360593,74	2191496,12
н128	360594,62	2191498,45
н129	360593,30	2191498,50
н130	360589,29	2191496,22
н131	360585,89	2191491,99
н132	360564,47	2191434,66
н133	360551,38	2191407,59
н134	360521,44	2191327,53
н135	360524,35	2191326,51
н124	360542,60	2191371,11
:C2(14)		
н136	360719,05	2191844,41
н137	360728,92	2191872,57
н138	360747,42	2191987,28
н139	360745,94	2191987,52
н140	360741,56	2191971,71
н141	360734,69	2191946,98
н142	360727,91	2191916,56
н143	360721,38	2191876,05
н144	360722,02	2191875,34
н145	360725,85	2191873,16
н146	360717,87	2191844,66
н147	360716,91	2191841,22
н148	360711,48	2191840,09
н149	360708,14	2191837,60
н150	360701,22	2191818,24
н151	360694,84	2191791,36
н152	360688,79	2191773,29
н153	360682,85	2191752,07
н154	360669,23	2191723,87
н155	360634,97	2191633,01
н156	360622,46	2191598,05
н157	360616,01	2191573,16
н158	360610,31	2191558,00
н159	360605,32	2191544,73
н160	360605,01	2191542,66
н161	360605,01	2191539,61
н162	360607,55	2191535,10
н163	360608,18	2191534,48
н164	360609,03	2191536,75
н165	360624,18	2191579,10
н166	360639,31	2191621,41
н167	360654,81	2191664,73

н168	360670,30	2191708,05
н169	360685,80	2191751,37
н170	360701,29	2191794,69
н171	360717,85	2191840,98
н136	360719,05	2191844,41
:C2(15)		
н172	360781,54	2192441,64
н173	360818,03	2192448,14
н174	360816,63	2192456,02
н175	360785,72	2192450,51
н176	360784,93	2192454,94
н177	360767,46	2192451,96
н178	360748,27	2192448,68
н179	360729,40	2192445,46
н180	360731,53	2192433,07
н181	360750,57	2192436,35
н182	360769,96	2192439,66
н172	360781,54	2192441,64
:C2(16)		
н183	360620,89	2192413,92
н184	360674,01	2192423,05
н185	360702,29	2192427,98
н186	360708,58	2192429,08
н187	360706,44	2192441,52
н188	360700,58	2192440,51
н189	360666,31	2192434,61
н190	360667,10	2192429,98
н191	360619,53	2192421,81
н192	360566,40	2192412,67
н193	360567,76	2192404,79
н183	360620,89	2192413,92
:C2(17)		
н194	360266,95	2190945,68
н195	360267,59	2190945,75
н196	360261,71	2190948,15
н197	360256,17	2190950,41
н198	360253,97	2190951,30
н199	360251,27	2190944,12
н200	360253,58	2190944,35
н194	360266,95	2190945,68
:C2(18)		
н201	360188,83	2190948,75
н202	360189,84	2190951,63
н203	360190,82	2190954,45
н204	360188,57	2190955,54
н205	360185,87	2190956,85

н206	360184,59	2190954,22
н207	360183,25	2190951,45
н208	360185,95	2190950,14
н201	360188,83	2190948,75
:C2(19)		
н209	360243,65	2190906,77
н210	360247,32	2190916,54
н211	360243,65	2190918,07
н212	360241,73	2190918,71
н213	360238,04	2190908,88
н209	360243,65	2190906,77
:C2(20)		
н214	360276,54	2190893,98
н215	360279,99	2190904,74
н216	360278,95	2190904,52
н217	360277,41	2190903,89
н218	360273,55	2190900,34
н219	360271,88	2190899,10
н220	360270,28	2190894,12
н221	360261,79	2190867,60
н222	360274,96	2190865,95
н223	360275,33	2190868,93
н224	360270,56	2190870,61
н225	360271,21	2190872,47
н226	360269,71	2190872,65
н214	360276,54	2190893,98
:C2(21)		
н227	360289,90	2190842,70
н228	360285,64	2190844,17
н229	360276,62	2190815,02
н230	360281,63	2190818,82
н227	360289,90	2190842,70
:C2(22)		
н231	360166,82	2190467,60
н232	360173,02	2190487,01
н233	360189,62	2190539,04
н234	360189,92	2190540,00
н235	360204,56	2190585,88
н236	360213,46	2190613,76
н237	360219,19	2190631,75
н238	360216,78	2190632,54
н239	360218,67	2190638,24
н240	360221,02	2190637,46
н241	360222,86	2190643,22
н242	360241,07	2190700,56
н243	360246,74	2190718,53

н244	360259,94	2190761,17
н245	360263,58	2190772,91
н246	360265,34	2190768,95
н247	360261,27	2190759,62
н248	360258,90	2190754,20
н249	360259,52	2190752,35
н250	360251,17	2190726,65
н251	360249,38	2190717,65
н252	360245,02	2190695,75
н253	360239,34	2190682,48
н254	360236,03	2190683,56
н255	360230,55	2190666,52
н256	360232,77	2190665,76
н257	360230,38	2190650,95
н258	360200,02	2190558,63
н259	360183,04	2190507,02
н260	360170,89	2190466,05
н261	360150,41	2190401,50
н262	360131,46	2190341,82
н263	360110,87	2190277,86
н264	360093,19	2190224,36
н265	360091,31	2190218,65
н266	360085,10	2190199,84
н267	360081,74	2190200,91
н268	360086,42	2190215,59
н269	360082,07	2190217,07
н270	360074,69	2190227,17
н271	360077,89	2190235,35
н272	360074,46	2190236,69
н273	360088,55	2190282,03
н274	360093,81	2190295,81
н275	360100,04	2190293,72
н276	360113,37	2190336,38
н277	360119,43	2190351,01
н278	360128,69	2190348,09
н231	360166,82	2190467,60
:C2(23)		
н279	360039,42	2190184,30
н280	360038,97	2190183,35
н281	360052,16	2190177,10
н282	360062,04	2190172,41
н283	360071,52	2190167,92
н284	360059,80	2190130,57
н285	360048,14	2190090,31
н286	360047,55	2190088,26
н287	360032,71	2190039,57

н288	360031,68	2190036,16
н289	360030,70	2190033,29
н290	360012,47	2190036,68
н291	360011,37	2190030,78
н292	360028,74	2190027,55
н293	360020,42	2190003,15
н294	360024,66	2190007,75
н295	360034,42	2190039,26
н296	360050,45	2190089,65
н297	360076,06	2190174,62
н298	360042,40	2190190,58
н279	360039,42	2190184,30
:C2(24)		
н299	360013,32	2189982,33
н300	360006,96	2189961,81
н301	359982,17	2189882,45
н302	359979,91	2189875,45
н303	359978,21	2189870,17
н304	359977,71	2189870,29
н305	359949,30	2189877,20
н306	359945,70	2189873,50
н307	359946,18	2189871,79
н308	359975,95	2189864,54
н309	359976,36	2189864,44
н310	359967,79	2189837,89
н311	359965,65	2189831,26
н312	359964,56	2189830,00
н313	359965,20	2189829,44
н314	359966,77	2189828,10
н315	359967,45	2189830,10
н316	359975,63	2189862,10
н317	359981,83	2189875,05
н318	359982,59	2189876,65
н319	359986,13	2189887,44
н320	360008,08	2189957,55
н321	360009,32	2189961,78
н322	360015,84	2189984,15
н323	360015,31	2189986,39
н324	360014,77	2189986,57
н299	360013,32	2189982,33
:C2(25)		
н325	359951,83	2189792,10
н326	359952,65	2189794,65
н327	359955,16	2189793,85
н328	359954,62	2189792,13
н329	359953,31	2189788,14

н330	359950,81	2189788,94
н325	359951,83	2189792,10

25:36:000000:2265:3Y1		
25:36:000000:2265:3Y1(1)		
н1	360758,75	2192392,59
н2	360775,12	2192304,97
н3	360776,97	2192296,94
н4	360779,83	2192284,49
н5	360779,77	2192283,89
н6	360782,22	2192248,79
н7	360779,06	2192213,50
н8	360768,59	2192165,97
н9	360678,73	2191889,80
н10	360668,74	2191858,60
н11	360605,31	2191695,02
н12	360573,79	2191608,75
н13	360458,45	2191271,26
н14	360441,57	2191224,30
н15	360414,79	2191147,09
н16	360371,29	2191019,49
н17	360338,21	2190910,01
н18	360335,56	2190908,80
н19	360327,82	2190917,54
н20	360330,60	2190922,86
н21	360293,32	2190941,74
н22	360282,94	2190947,00
н23	360283,65	2190949,39
н24	360289,56	2190950,73
н25	360298,69	2190956,23
н26	360304,79	2190962,25
н27	360310,27	2190971,56
н28	360312,25	2190977,89
н29	360313,81	2190986,66
н30	360317,08	2190996,45
н31	360321,58	2191004,10
н32	360325,58	2191009,17
н33	360333,13	2191015,83
н34	360338,82	2191019,56
н35	360344,77	2191024,75
н36	360348,97	2191030,55
н37	360352,84	2191039,98
н38	360367,64	2191088,88
н39	360371,31	2191110,32
н40	360347,24	2191126,34
н41	360345,76	2191132,89

н42	360346,72	2191136,30
н43	360339,01	2191138,47
н44	360352,80	2191187,57
н45	360356,20	2191199,69
н46	360363,91	2191197,52
н47	360367,18	2191206,33
н48	360411,33	2191241,11
н49	360408,46	2191265,42
н50	360409,43	2191268,88
н51	360401,73	2191271,05
н52	360415,51	2191320,15
н53	360423,21	2191317,98
н54	360427,48	2191324,93
н55	360434,90	2191327,50
н56	360448,66	2191379,73
н57	360474,88	2191364,32
н58	360572,85	2191640,78
н59	360663,71	2191897,20
н60	360669,68	2191905,92
н61	360679,80	2191931,43
н62	360688,16	2191958,55
н63	360692,81	2191959,18
н64	360710,36	2192025,82
н65	360711,53	2192032,17
н66	360749,55	2192139,45
н67	360750,39	2192306,39
н68	360707,18	2192298,92
н69	360693,17	2192380,72
н1	360758,75	2192392,59
25:36:000000:2265:3Y1(2)		
н70	360462,19	2191216,40
н71	360473,43	2191248,28
н72	360493,07	2191241,20
н73	360499,89	2191202,74
н74	360504,03	2191190,54
н75	360481,18	2191168,53
н76	360480,53	2191166,22
н77	360488,23	2191164,06
н78	360474,44	2191114,96
н79	360466,74	2191117,12
н80	360465,12	2191111,34
н81	360438,56	2191118,01
н82	360432,34	2191098,92
н83	360423,42	2191079,54
н84	360418,26	2191073,05
н85	360417,91	2191068,01

н86	360419,67	2191064,22
н87	360429,45	2191055,53
н88	360464,25	2191043,08
н89	360498,08	2191026,60
н90	360527,58	2191015,05
н91	360518,94	2190996,83
н92	360485,98	2191007,53
н93	360463,25	2191009,72
н94	360445,51	2191008,22
н95	360433,07	2191005,08
н96	360421,85	2191000,14
н97	360411,49	2190987,11
н98	360409,03	2190984,49
н99	360384,07	2190991,96
н100	360390,93	2191014,91
н101	360433,37	2191140,10
н70	360462,19	2191216,40

<i>25:36:000000:1919:3Y1</i>		
н1	360773,75	2192107,41
н2	360771,81	2192096,53
н3	360768,69	2192090,14
н4	360766,76	2192076,77
н5	360748,42	2191996,44
н6	360734,69	2191946,98
н7	360727,91	2191916,56
н8	360718,04	2191886,75
н9	360717,17	2191880,65
н10	360722,02	2191875,34
н11	360725,85	2191873,16
н12	360717,87	2191844,66
н13	360698,99	2191848,56
н14	360691,10	2191850,19
н15	360701,60	2191882,99
н1	360773,75	2192107,41

<i>25:36:000000:1918:3Y1</i>		
н1	360627,75	2191690,96
н2	360691,10	2191850,19
н3	360717,87	2191844,66
н4	360716,91	2191841,22
н5	360711,48	2191840,09
н6	360707,49	2191837,12
н7	360704,51	2191832,14
н8	360694,84	2191791,36
н9	360688,79	2191773,29
н10	360682,85	2191752,07

<i>н11</i>	<i>360669,23</i>	<i>2191723,87</i>
<i>н12</i>	<i>360623,96</i>	<i>2191603,81</i>
<i>н13</i>	<i>360616,01</i>	<i>2191573,16</i>
<i>н14</i>	<i>360605,32</i>	<i>2191544,73</i>
<i>н15</i>	<i>360605,01</i>	<i>2191542,66</i>
<i>н16</i>	<i>360605,01</i>	<i>2191539,61</i>
<i>н17</i>	<i>360607,55</i>	<i>2191535,10</i>
<i>н18</i>	<i>360610,67</i>	<i>2191532,04</i>
<i>н19</i>	<i>360599,71</i>	<i>2191497,52</i>
<i>н20</i>	<i>360597,77</i>	<i>2191498,34</i>
<i>н21</i>	<i>360593,30</i>	<i>2191498,50</i>
<i>н22</i>	<i>360589,22</i>	<i>2191496,18</i>
<i>н23</i>	<i>360585,89</i>	<i>2191491,99</i>
<i>н24</i>	<i>360564,47</i>	<i>2191434,66</i>
<i>н25</i>	<i>360551,38</i>	<i>2191407,59</i>
<i>н26</i>	<i>360521,45</i>	<i>2191327,53</i>
<i>н27</i>	<i>360533,27</i>	<i>2191323,39</i>
<i>н28</i>	<i>360516,30</i>	<i>2191274,50</i>
<i>н29</i>	<i>360502,95</i>	<i>2191279,89</i>
<i>н30</i>	<i>360491,90</i>	<i>2191247,79</i>
<i>н31</i>	<i>360493,07</i>	<i>2191241,20</i>
<i>н32</i>	<i>360473,43</i>	<i>2191248,28</i>
<i>н33</i>	<i>360478,82</i>	<i>2191263,59</i>
<i>н34</i>	<i>360593,74</i>	<i>2191598,45</i>
<i>н1</i>	<i>360627,75</i>	<i>2191690,96</i>

25:36:010102:1373:3V1

<i>н1</i>	<i>360362,73</i>	<i>2190876,72</i>
<i>н2</i>	<i>360360,17</i>	<i>2190868,89</i>
<i>н3</i>	<i>360354,83</i>	<i>2190870,87</i>
<i>н4</i>	<i>360357,19</i>	<i>2190877,77</i>
<i>н1</i>	<i>360362,73</i>	<i>2190876,72</i>

25:36:010102:30:3V1

<i>н1</i>	<i>360100,41</i>	<i>2190153,94</i>
<i>н2</i>	<i>360111,81</i>	<i>2190186,65</i>
<i>н3</i>	<i>360119,72</i>	<i>2190184,75</i>
<i>н4</i>	<i>360123,84</i>	<i>2190177,77</i>
<i>н5</i>	<i>360137,32</i>	<i>2190166,43</i>
<i>н6</i>	<i>360129,70</i>	<i>2190157,46</i>
<i>н7</i>	<i>360123,75</i>	<i>2190162,83</i>
<i>н8</i>	<i>360116,67</i>	<i>2190161,27</i>
<i>н9</i>	<i>360099,72</i>	<i>2190108,76</i>
<i>н10</i>	<i>360091,41</i>	<i>2190084,42</i>
<i>н11</i>	<i>360094,24</i>	<i>2190076,11</i>
<i>н12</i>	<i>360095,80</i>	<i>2190071,52</i>
<i>н13</i>	<i>360091,10</i>	<i>2190070,09</i>

<i>н14</i>	<i>360090,19</i>	<i>2190067,79</i>
<i>н15</i>	<i>360071,03</i>	<i>2190060,79</i>
<i>н16</i>	<i>360082,19</i>	<i>2190094,94</i>
<i>н1</i>	<i>360100,41</i>	<i>2190153,94</i>

<i>25:36:010102:1786:3Y1</i>		
<i>н1</i>	<i>360259,43</i>	<i>2190555,30</i>
<i>н2</i>	<i>360260,16</i>	<i>2190550,60</i>
<i>н3</i>	<i>360264,87</i>	<i>2190552,74</i>
<i>н4</i>	<i>360263,70</i>	<i>2190556,24</i>
<i>н1</i>	<i>360259,43</i>	<i>2190555,30</i>

<i>25:36:010204:79:3Y1</i>		
<i>н1</i>	<i>360282,51</i>	<i>2190949,13</i>
<i>н2</i>	<i>360281,81</i>	<i>2190947,56</i>
<i>н3</i>	<i>360282,93</i>	<i>2190947,00</i>
<i>н4</i>	<i>360283,65</i>	<i>2190949,39</i>
<i>н1</i>	<i>360282,51</i>	<i>2190949,13</i>

<i>25:36:010102:1656:3Y1</i>		
<i>н1</i>	<i>360015,21</i>	<i>2189842,70</i>
<i>н2</i>	<i>360026,34</i>	<i>2189842,33</i>
<i>н3</i>	<i>360035,38</i>	<i>2189842,03</i>
<i>н4</i>	<i>360035,17</i>	<i>2189838,88</i>
<i>н5</i>	<i>360022,97</i>	<i>2189839,67</i>
<i>н6</i>	<i>360015,44</i>	<i>2189835,59</i>
<i>н7</i>	<i>360005,43</i>	<i>2189811,14</i>
<i>н8</i>	<i>360003,80</i>	<i>2189810,59</i>
<i>н9</i>	<i>360000,27</i>	<i>2189801,13</i>
<i>н10</i>	<i>359996,42</i>	<i>2189801,26</i>
<i>н11</i>	<i>360011,94</i>	<i>2189843,03</i>
<i>н1</i>	<i>360015,21</i>	<i>2189842,70</i>

<i>25:36:010102:59:3Y1</i>		
<i>н1</i>	<i>359973,04</i>	<i>2189731,48</i>
<i>н2</i>	<i>359976,88</i>	<i>2189731,56</i>
<i>н3</i>	<i>359976,59</i>	<i>2189730,08</i>
<i>н4</i>	<i>359975,16</i>	<i>2189716,16</i>
<i>н5</i>	<i>359968,38</i>	<i>2189716,05</i>
<i>н6</i>	<i>359955,51</i>	<i>2189672,83</i>
<i>н7</i>	<i>359952,78</i>	<i>2189673,72</i>
<i>н8</i>	<i>359955,62</i>	<i>2189699,94</i>
<i>н9</i>	<i>359963,61</i>	<i>2189720,17</i>
<i>н10</i>	<i>359967,80</i>	<i>2189732,51</i>
<i>н1</i>	<i>359973,04</i>	<i>2189731,48</i>

<i>25:36:030101:1446:3Y1</i>		
------------------------------	--	--

<i>н1</i>	360350,22	2192859,10
<i>н2</i>	360353,48	2192850,94
<i>н3</i>	360363,03	2192854,99
<i>н4</i>	360361,02	2192860,81
<i>н5</i>	360382,27	2192870,91
<i>н6</i>	360408,69	2192879,44
<i>н7</i>	360422,36	2192877,49
<i>н8</i>	360424,54	2192886,61
<i>н9</i>	360434,48	2192891,20
<i>н10</i>	360432,34	2192895,94
<i>н1</i>	360350,22	2192859,10

<i>25:36:000000:2215:3Y1</i>		
<i>н1</i>	360767,41	2192501,02
<i>н2</i>	360771,38	2192486,08
<i>н3</i>	360811,63	2192494,02
<i>н4</i>	360811,20	2192496,13
<i>н5</i>	360776,01	2192489,08
<i>н6</i>	360774,75	2192503,65
<i>н1</i>	360767,41	2192501,02

<i>25:24:040201:53:3Y1</i>		
<i>н1</i>	360619,88	2193035,61
<i>н2</i>	360630,37	2193030,06
<i>н3</i>	360611,63	2193021,79
<i>н4</i>	360606,43	2193030,31
<i>н5</i>	360605,91	2193032,46
<i>н6</i>	360616,21	2193035,13
<i>н7</i>	360616,66	2193033,20
<i>н8</i>	360618,09	2193032,78
<i>н1</i>	360619,88	2193035,61

<i>25:24:040201:1:3Y1</i>		
<i>н1</i>	360548,65	2192982,95
<i>н2</i>	360549,04	2192979,74
<i>н3</i>	360515,44	2192964,32
<i>н4</i>	360513,19	2192966,17
<i>н1</i>	360548,65	2192982,95

<i>25:36:030101:141:3Y1</i>		
<i>25:36:030101:141:3Y1(1)</i>		
<i>н1</i>	360567,45	2192961,77
<i>н2</i>	360569,95	2192957,38
<i>н3</i>	360567,51	2192954,11
<i>н4</i>	360566,23	2192949,69
<i>н5</i>	360566,16	2192946,20
<i>н6</i>	360567,29	2192942,13

н7	360590,15	2192904,00
н8	360592,91	2192902,40
н9	360606,54	2192879,16
н10	360615,07	2192867,84
н11	360617,08	2192868,86
н12	360621,28	2192860,91
н13	360624,40	2192852,35
н14	360624,52	2192846,85
н15	360635,23	2192826,53
н16	360665,36	2192763,88
н17	360671,16	2192767,39
н18	360719,59	2192664,39
н19	360721,48	2192660,38
н20	360729,24	2192637,25
н21	360729,06	2192633,13
н22	360734,14	2192614,77
н23	360738,06	2192606,51
н24	360720,99	2192600,12
н25	360702,20	2192654,81
н26	360626,29	2192814,43
н27	360597,10	2192865,73
н28	360569,56	2192914,98
н29	360560,28	2192929,10
н30	360550,32	2192939,97
н31	360541,93	2192946,94
н1	360567,45	2192961,77
25:36:030101:141:3VI(2)		
н32	360750,88	2192460,90
н33	360746,70	2192460,18
н34	360747,34	2192456,43
н35	360748,33	2192456,60
н36	360748,50	2192455,62
н37	360747,02	2192455,36
н38	360740,90	2192488,11
н39	360739,23	2192513,32
н32	360750,88	2192460,90
25:36:030101:141:3VI(3)		
н40	360782,22	2192248,79
н41	360782,38	2192246,53
н42	360781,85	2192221,61
н43	360783,96	2192200,78
н44	360778,19	2192132,29
н45	360773,75	2192107,41
н46	360764,07	2192077,31
н47	360759,45	2192062,93
н48	360701,60	2191882,99

н49	360691,10	2191850,19
н50	360627,75	2191690,96
н51	360593,74	2191598,45
н52	360478,82	2191263,59
н53	360462,19	2191216,40
н54	360441,57	2191224,30
н55	360458,45	2191271,26
н56	360573,79	2191608,75
н57	360605,31	2191695,02
н58	360668,74	2191858,60
н59	360678,73	2191889,80
н60	360768,59	2192165,97
н61	360779,06	2192213,50
н40	360782,22	2192248,79
<i>25:36:030101:141:3V1(4)</i>		
н62	360779,83	2192284,49
н63	360776,97	2192296,94
н64	360775,12	2192304,98
н65	360758,75	2192392,59
н66	360763,31	2192393,41
н67	360764,64	2192385,79
н68	360771,85	2192366,51
н69	360775,75	2192346,28
н70	360776,97	2192339,24
н71	360775,81	2192325,11
н72	360778,24	2192305,40
н73	360781,16	2192298,57
н62	360779,83	2192284,49
<i>25:36:030101:141:3V1(5)</i>		
н74	360761,09	2192481,07
н75	360761,62	2192480,70
н76	360761,31	2192482,22
н74	360761,09	2192481,07

<i>25:36:000000:1843:3V1</i>		
н1	360384,07	2190991,96
н2	360389,07	2190990,46
н3	360368,06	2190938,49
н1	360384,07	2190991,96

<i>25:36:000000:1845:3V1</i>		
н1	360278,69	2190905,65
н2	360290,68	2190903,33
н3	360313,55	2190897,36
н4	360319,41	2190895,83
н5	360329,40	2190894,24
н6	360335,56	2190908,80

н7	360338,20	2190910,01
н8	360332,26	2190890,32
н9	360328,10	2190878,25
н10	360322,64	2190879,65
н11	360324,64	2190886,28
н12	360311,81	2190890,90
н13	360303,89	2190893,75
н14	360299,75	2190893,77
н15	360297,00	2190899,18
н16	360281,78	2190904,79
н17	360279,99	2190904,74
н18	360278,95	2190904,52
н19	360277,41	2190903,89
н20	360271,88	2190899,10
н21	360266,31	2190895,17
н22	360254,00	2190899,73
н23	360250,54	2190901,55
н24	360251,16	2190902,25
н25	360253,41	2190904,41
н26	360254,95	2190906,96
н27	360255,51	2190910,01
н28	360254,43	2190912,70
н29	360251,78	2190914,69
н30	360243,47	2190918,14
н31	360234,18	2190921,19
н32	360232,50	2190918,25
н33	360227,88	2190920,89
н34	360229,00	2190922,85
н35	360185,57	2190939,41
н36	360187,59	2190945,18
н37	360196,07	2190940,96
н38	360222,47	2190928,62
н39	360237,44	2190921,84
н40	360246,15	2190917,90
н41	360260,73	2190911,45
н42	360265,49	2190909,23
н43	360270,57	2190907,47
н1	360278,69	2190905,65

25:36:000000:2264:3Y1		
25:36:000000:2264:3Y1(1)		
н1	360315,30	2190903,85
н2	360319,16	2190918,23
н3	360312,96	2190919,72
н4	360292,52	2190913,73
н5	360286,88	2190910,44

<i>н1</i>	360315,30	2190903,85
<i>25:36:000000:2264:3Y1(2)</i>		
<i>н6</i>	360252,80	2190942,53
<i>н7</i>	360269,08	2190937,84
<i>н8</i>	360290,27	2190940,32
<i>н9</i>	360293,32	2190941,74
<i>н10</i>	360282,93	2190947,00
<i>н11</i>	360281,33	2190941,63
<i>н12</i>	360267,05	2190945,66
<i>н13</i>	360261,23	2190944,89
<i>н14</i>	360255,48	2190944,36
<i>н15</i>	360253,53	2190944,25
<i>н6</i>	360252,80	2190942,53
<i>25:36:000000:2264:3Y1(3)</i>		
<i>н16</i>	360244,29	2190941,53
<i>н17</i>	360224,18	2190944,52
<i>н18</i>	360211,41	2190951,35
<i>н19</i>	360191,98	2190957,78
<i>н20</i>	360190,82	2190954,45
<i>н21</i>	360189,84	2190951,63
<i>н22</i>	360203,27	2190945,00
<i>н23</i>	360225,10	2190934,23
<i>н24</i>	360239,47	2190927,70
<i>н16</i>	360244,29	2190941,53

<i>25:36:010204:525:3Y1</i>		
<i>н1</i>	360282,94	2190947,00
<i>н2</i>	360281,81	2190947,56
<i>н3</i>	360282,51	2190949,13
<i>н4</i>	360267,59	2190945,75
<i>н5</i>	360266,95	2190945,68
<i>н6</i>	360281,33	2190941,63
<i>н1</i>	360282,94	2190947,00

<i>25:36:010102:2113:3Y1</i>		
<i>н1</i>	360399,56	2190987,32
<i>н2</i>	360409,03	2190984,49
<i>н3</i>	360399,12	2190951,94
<i>н4</i>	360397,32	2190948,88
<i>н5</i>	360389,99	2190940,16
<i>н6</i>	360381,21	2190932,46
<i>н1</i>	360399,56	2190987,32

<i>25:36:010102:82:3Y1</i>		
<i>н1</i>	360264,75	2190755,56
<i>н2</i>	360272,11	2190746,97
<i>н3</i>	360261,05	2190713,76

н4	360249,38	2190717,65
н5	360251,17	2190726,65
н6	360259,52	2190752,35
н7	360258,90	2190754,20
н8	360261,27	2190759,62
н1	360264,75	2190755,56

<i>25:36:010102:290:3Y1</i>		
н1	360231,29	2190529,37
н2	360238,68	2190527,27
н3	360237,06	2190522,31
н4	360229,79	2190524,61
н1	360231,29	2190529,37

<i>25:36:000000:2195:3Y1</i>		
<i>25:36:000000:2195:3Y1(1)</i>		
н1	360245,96	2190694,61
н2	360232,03	2190653,07
н3	360203,29	2190567,32
н4	360200,02	2190558,63
н5	360230,38	2190650,95
н6	360232,77	2190665,76
н7	360230,55	2190666,52
н8	360236,03	2190683,56
н9	360239,34	2190682,48
н10	360245,02	2190695,75
н1	360245,96	2190694,61
<i>25:36:000000:2195:3Y1(2)</i>		
н11	360096,20	2190223,22
н12	360096,55	2190223,09
н13	360094,69	2190217,38
н14	360091,31	2190218,65
н15	360093,19	2190224,36
н11	360096,20	2190223,22
<i>25:36:000000:2195:3Y1(3)</i>		
н16	360132,38	2190209,58
н17	360130,66	2190203,82
н18	360114,76	2190209,81
н19	360116,59	2190215,54
н16	360132,38	2190209,58
<i>25:36:000000:2195:3Y1(4)</i>		
н20	360133,68	2190202,68
н21	360135,43	2190202,02
н22	360137,33	2190207,73
н23	360135,41	2190208,45
н20	360133,68	2190202,68
<i>25:36:000000:2195:3Y1(5)</i>		

н24	360487,18	2192917,35
н25	360488,14	2192915,50
н26	360490,97	2192916,87
н27	360489,91	2192918,83
н24	360487,18	2192917,35

25:36:010102:1657:3У1		
н1	359996,42	2189801,26
н2	360000,27	2189801,13
н3	359997,46	2189793,60
н4	359986,79	2189764,30
н5	359985,23	2189764,30
н6	359982,68	2189764,29
н1	359996,42	2189801,26

25:36:010102:1658:3У1		
н1	359982,60	2189764,08
н2	359982,68	2189764,29
н3	359986,79	2189764,30
н4	359979,17	2189743,39
н5	359977,20	2189733,24
н6	359975,82	2189733,23
н7	359971,14	2189733,22
н1	359982,60	2189764,08

25:36:000000:6:3У1		
н1	360351,64	2190883,60
н2	360325,16	2190805,25
н3	360301,04	2190738,79
н4	360256,08	2190625,51
н5	360235,09	2190561,12
н6	360231,08	2190560,91
н7	360228,61	2190562,22
н8	360227,36	2190566,35
н9	360220,79	2190545,34
н10	360225,12	2190549,27
н11	360229,67	2190551,01
н12	360231,95	2190551,48
н13	360191,67	2190427,88
н14	360121,01	2190229,33
н15	360078,71	2190097,23
н16	360049,26	2190005,51
н17	360041,32	2189960,63
н18	360015,12	2189862,27
н19	360011,87	2189853,52
н20	360008,97	2189855,81
н21	360004,28	2189860,08

н22	359999,97	2189848,26
н23	360005,91	2189846,75
н24	360009,13	2189846,15
н25	359977,27	2189760,40
н26	359963,61	2189720,17
н27	359946,12	2189675,86
н28	359927,49	2189681,85
н29	359936,05	2189707,37
н30	359944,00	2189727,42
н31	359956,20	2189766,69
н32	359994,04	2189869,28
н33	360020,84	2189965,37
н34	360028,86	2190010,36
н35	360057,74	2190103,88
н36	360081,89	2190178,06
н37	360088,78	2190174,80
н38	360093,50	2190168,96
н39	360099,14	2190185,40
н40	360095,89	2190184,00
н41	360091,61	2190184,76
н42	360084,79	2190186,96
н43	360101,31	2190237,70
н44	360171,21	2190435,02
н45	360235,61	2190632,50
н46	360281,25	2190746,38
н47	360304,97	2190811,07
н48	360328,10	2190878,25
н49	360332,26	2190890,32
н1	360351,64	2190883,60

<i>25:36:010102:300/чзyl</i>		
н1	360245,26	2190561,65
н2	360251,52	2190562,62
н3	360254,73	2190563,11
н4	360260,91	2190564,68
н5	360263,70	2190556,24
н6	360259,43	2190555,30
н7	360246,47	2190553,15
н8	360234,88	2190552,09
н9	360231,95	2190551,48
н10	360229,67	2190551,01
н11	360225,12	2190549,27
н12	360220,79	2190545,34
н13	360227,36	2190566,35
н14	360228,61	2190562,22
н15	360231,08	2190560,91

<i>н16</i>	360235,09	2190561,12
<i>н1</i>	360245,26	2190561,65

<i>25:36:010201:1009/чзyl</i>		
<i>н1</i>	360080,93	2190188,21
<i>н2</i>	360084,79	2190186,96
<i>н3</i>	360091,61	2190184,76
<i>н4</i>	360095,89	2190184,00
<i>н5</i>	360099,14	2190185,40
<i>н6</i>	360093,50	2190168,96
<i>н7</i>	360088,78	2190174,80
<i>н8</i>	360081,89	2190178,06
<i>н9</i>	360079,71	2190179,10
<i>н10</i>	360077,79	2190179,92
<i>н1</i>	360080,93	2190188,21

<i>25:36:010201:1047чзyl</i>		
<i>н1</i>	359946,92	2189767,60
<i>н2</i>	359955,30	2189764,79
<i>н3</i>	359936,05	2189707,37
<i>н4</i>	359927,49	2189681,85
<i>н5</i>	359924,88	2189682,69
<i>н6</i>	359924,08	2189686,42
<i>н7</i>	359944,39	2189753,95
<i>н1</i>	359946,92	2189767,60

<i>25:36:010102:321/чзyl</i>		
<i>н1</i>	360019,52	2189852,44
<i>н2</i>	360033,02	2189852,55
<i>н3</i>	360036,05	2189852,58
<i>н4</i>	360035,53	2189844,42
<i>н5</i>	360035,51	2189844,17
<i>н6</i>	360030,09	2189844,26
<i>н7</i>	360019,23	2189845,01
<i>н8</i>	360011,19	2189845,77
<i>н9</i>	360009,13	2189846,15
<i>н10</i>	360005,91	2189846,75
<i>н11</i>	359999,97	2189848,26
<i>н12</i>	360004,28	2189860,08
<i>н13</i>	360008,97	2189855,81
<i>н14</i>	360011,87	2189853,52
<i>н15</i>	360012,25	2189853,22
<i>н1</i>	360019,52	2189852,44

<i>25:36:010201:1046/чзyl</i>		
<i>н1</i>	360012,00	2189961,75
<i>н2</i>	359989,47	2189875,41

<i>н3</i>	<i>359985,94</i>	<i>2189874,19</i>
<i>н4</i>	<i>359981,83</i>	<i>2189875,05</i>
<i>н5</i>	<i>359982,59</i>	<i>2189876,65</i>
<i>н6</i>	<i>359986,13</i>	<i>2189887,44</i>
<i>н7</i>	<i>360008,08</i>	<i>2189957,55</i>
<i>н8</i>	<i>360009,32</i>	<i>2189961,78</i>
<i>н1</i>	<i>360012,00</i>	<i>2189961,75</i>

<i>25:36:010102:101/чзy1</i>		
<i>25:36:010102:101/чзy1(1)</i>		
<i>н1</i>	<i>360296,94</i>	<i>2190863,01</i>
<i>н2</i>	<i>360291,69</i>	<i>2190877,15</i>
<i>н3</i>	<i>360305,65</i>	<i>2190883,00</i>
<i>н4</i>	<i>360305,41</i>	<i>2190886,09</i>
<i>н5</i>	<i>360303,63</i>	<i>2190889,11</i>
<i>н6</i>	<i>360300,33</i>	<i>2190892,63</i>
<i>н7</i>	<i>360299,75</i>	<i>2190893,77</i>
<i>н8</i>	<i>360303,89</i>	<i>2190893,75</i>
<i>н9</i>	<i>360311,81</i>	<i>2190890,90</i>
<i>н10</i>	<i>360324,64</i>	<i>2190886,28</i>
<i>н11</i>	<i>360309,56</i>	<i>2190836,24</i>
<i>н12</i>	<i>360307,31</i>	<i>2190826,48</i>
<i>н13</i>	<i>360296,28</i>	<i>2190800,75</i>
<i>н14</i>	<i>360274,56</i>	<i>2190748,17</i>
<i>н15</i>	<i>360265,34</i>	<i>2190768,95</i>
<i>н16</i>	<i>360257,73</i>	<i>2190786,09</i>
<i>н17</i>	<i>360268,61</i>	<i>2190790,92</i>
<i>н18</i>	<i>360269,79</i>	<i>2190809,86</i>
<i>н19</i>	<i>360281,63</i>	<i>2190818,82</i>
<i>н1</i>	<i>360296,94</i>	<i>2190863,01</i>
<i>25:36:010102:101/чзy1(2)</i>		
<i>н20</i>	<i>360264,98</i>	<i>2190894,23</i>
<i>н21</i>	<i>360258,74</i>	<i>2190894,37</i>
<i>н22</i>	<i>360245,72</i>	<i>2190892,08</i>
<i>н23</i>	<i>360240,22</i>	<i>2190879,99</i>
<i>н24</i>	<i>360239,01</i>	<i>2190876,04</i>
<i>н25</i>	<i>360251,26</i>	<i>2190872,16</i>
<i>н26</i>	<i>360252,16</i>	<i>2190874,30</i>
<i>н27</i>	<i>360255,46</i>	<i>2190883,56</i>
<i>н28</i>	<i>360257,86</i>	<i>2190887,78</i>
<i>н29</i>	<i>360262,54</i>	<i>2190892,51</i>
<i>н20</i>	<i>360264,98</i>	<i>2190894,23</i>

<i>25:36:010201:17803/чзy1</i>		
<i>н1</i>	<i>359965,04</i>	<i>2189823,05</i>
<i>н2</i>	<i>359970,71</i>	<i>2189821,70</i>
<i>н3</i>	<i>359965,43</i>	<i>2189804,75</i>

<i>н4</i>	359959,46	2189806,68
<i>н1</i>	359965,04	2189823,05

<i>25:36:010203:1420/чзy1</i>		
<i>н1</i>	360286,88	2190910,44
<i>н2</i>	360315,30	2190903,84
<i>н3</i>	360321,01	2190902,75
<i>н4</i>	360326,76	2190903,13
<i>н5</i>	360330,16	2190904,37
<i>н6</i>	360333,70	2190906,60
<i>н7</i>	360335,56	2190908,80
<i>н8</i>	360329,40	2190894,24
<i>н9</i>	360319,41	2190895,83
<i>н10</i>	360313,55	2190897,36
<i>н11</i>	360290,68	2190903,33
<i>н12</i>	360278,69	2190905,65
<i>н13</i>	360270,57	2190907,47
<i>н14</i>	360265,49	2190909,23
<i>н15</i>	360260,73	2190911,45
<i>н16</i>	360246,15	2190917,90
<i>н17</i>	360222,47	2190928,62
<i>н18</i>	360196,07	2190940,96
<i>н19</i>	360187,59	2190945,18
<i>н20</i>	360189,84	2190951,63
<i>н21</i>	360203,27	2190945,00
<i>н22</i>	360225,10	2190934,23
<i>н23</i>	360239,47	2190927,70
<i>н24</i>	360248,57	2190923,56
<i>н25</i>	360262,69	2190916,92
<i>н26</i>	360267,51	2190915,25
<i>н27</i>	360280,68	2190911,87
<i>н1</i>	360286,88	2190910,44

<i>25:36:000000:2244/чзy1</i>		
<i>25:36:000000:2244/чзy1(1)</i>		
<i>н1</i>	360750,39	2192306,39
<i>н2</i>	360749,55	2192139,45
<i>н3</i>	360711,53	2192032,17
<i>н4</i>	360713,91	2192045,06
<i>н5</i>	360712,17	2192045,40
<i>н6</i>	360715,24	2192064,18
<i>н7</i>	360719,64	2192112,01
<i>н8</i>	360720,79	2192137,07
<i>н9</i>	360714,67	2192137,51
<i>н10</i>	360707,30	2192139,80
<i>н11</i>	360700,99	2192143,74

н12	360695,74	2192149,40
н13	360691,91	2192156,98
н14	360690,58	2192163,69
н15	360693,83	2192212,48
н16	360693,59	2192213,84
н17	360692,16	2192216,30
н18	360689,68	2192217,91
н19	360688,15	2192218,30
н20	360676,71	2192217,09
н21	360674,89	2192231,04
н22	360675,32	2192232,25
н23	360687,38	2192234,26
н24	360690,80	2192234,22
н25	360694,20	2192233,68
н26	360696,32	2192233,01
н27	360700,63	2192231,11
н28	360704,29	2192228,48
н29	360707,21	2192225,56
н30	360710,31	2192221,01
н31	360712,27	2192215,48
н32	360715,69	2192166,96
н33	360716,06	2192166,27
н34	360716,58	2192165,82
н35	360720,72	2192165,85
н36	360718,13	2192213,09
н37	360707,39	2192297,70
н38	360707,18	2192298,92
н1	360750,39	2192306,39
25:36:000000:2244/чзyl(2)		
н39	360572,85	2191640,78
н40	360474,88	2191364,32
н41	360448,66	2191379,73
н42	360458,66	2191401,54
н43	360505,48	2191518,38
н44	360505,87	2191526,26
н45	360514,83	2191551,43
н46	360542,03	2191623,28
н47	360544,69	2191629,52
н48	360541,24	2191634,35
н49	360499,17	2191657,49
н50	360481,48	2191666,47
н51	360490,39	2191686,23
н52	360512,48	2191677,40
н53	360548,86	2191664,46
н54	360552,88	2191663,76
н55	360556,84	2191664,48

<i>н56</i>	<i>360560,24</i>	<i>2191666,33</i>
<i>н57</i>	<i>360561,37</i>	<i>2191672,85</i>
<i>н58</i>	<i>360583,07</i>	<i>2191730,05</i>
<i>н59</i>	<i>360597,01</i>	<i>2191757,01</i>
<i>н60</i>	<i>360618,49</i>	<i>2191808,22</i>
<i>н61</i>	<i>360658,77</i>	<i>2191889,99</i>
<i>н62</i>	<i>360662,91</i>	<i>2191895,96</i>
<i>н63</i>	<i>360663,71</i>	<i>2191897,20</i>
<i>н39</i>	<i>360572,85</i>	<i>2191640,78</i>

<i>25:36:010102:1809/чзy1</i>		
<i>н1</i>	<i>360206,21</i>	<i>2190395,41</i>
<i>н2</i>	<i>360204,85</i>	<i>2190395,74</i>
<i>н3</i>	<i>360196,62</i>	<i>2190395,53</i>
<i>н4</i>	<i>360190,95</i>	<i>2190378,27</i>
<i>н5</i>	<i>360189,07</i>	<i>2190378,91</i>
<i>н6</i>	<i>360196,86</i>	<i>2190401,62</i>
<i>н7</i>	<i>360199,21</i>	<i>2190408,47</i>
<i>н8</i>	<i>360209,47</i>	<i>2190404,95</i>
<i>н1</i>	<i>360206,21</i>	<i>2190395,41</i>

3. Сведения о границах территории, в отношении которой утвержден проект межевания, содержащий перечень координат характерных точек этих границ в системе координат, используемой для ведения Единого государственного реестра недвижимости

Планируемый к размещению линейный объект «Реконструкция автомобильной дороги общего назначения «Пригородная» (2 этап – строительство дороги, 4 км)» расположен в границах территории опережающего социально-экономического развития «Большой Камень» в городском округе Большой Камень и в Романовском сельском поселении Шкотовского муниципального района Приморского края.

Общая площадь разработки проекта межевания территории составляет 7376823 м² и состоит из трех контуров площадью 9676,88 м²; 6913083,90 м²; 454062,63 м².

Система координат МСК 25 зона 2

Граница проекта межевания		
<i>Контур 1</i>		
<i>н1</i>	<i>359955,51</i>	<i>2189672,83</i>
<i>н2</i>	<i>359968,38</i>	<i>2189716,05</i>
<i>н3</i>	<i>359975,16</i>	<i>2189716,16</i>
<i>н4</i>	<i>359976,59</i>	<i>2189730,08</i>
<i>н5</i>	<i>359979,17</i>	<i>2189743,39</i>
<i>н6</i>	<i>359986,04</i>	<i>2189762,25</i>
<i>н7</i>	<i>359991,56</i>	<i>2189753,51</i>

н8	359983,86	2189736,38
н9	359984,15	2189735,34
н10	359989,78	2189734,91
н11	359995,40	2189747,42
н12	360001,24	2189738,16
н13	360008,01	2189742,42
н14	359999,33	2189756,18
н15	360007,63	2189774,64
н16	360021,49	2189818,04
н17	360024,65	2189829,54
н18	360060,07	2189832,29
н19	360059,43	2189840,26
н20	360026,91	2189837,74
н21	360027,36	2189839,38
н22	360035,17	2189838,88
н23	360036,25	2189855,72
н24	360031,98	2189856,16
н25	360032,22	2189857,01
н26	360030,72	2189857,38
н27	360032,12	2189857,41
н28	360035,12	2189857,48
н29	360034,98	2189863,48
н30	360031,98	2189863,41
н31	360029,30	2189863,35
н32	360021,48	2189863,87
н33	360056,02	2189970,01
н34	360069,26	2189994,02
н35	360077,52	2190018,49
н36	360111,36	2190012,20
н37	360113,44	2190017,91
н38	360079,46	2190024,23
н39	360081,48	2190030,23
н40	360093,64	2190026,65
н41	360100,05	2190042,87
н42	360087,58	2190052,67
н43	360092,07	2190065,76
н44	360090,13	2190067,64
н45	360091,10	2190070,09
н46	360095,80	2190071,52
н47	360091,41	2190084,42
н48	360116,67	2190161,27
н49	360123,76	2190162,82
н50	360129,70	2190157,46
н51	360137,26	2190166,48
н52	360125,06	2190176,74
н53	360128,05	2190180,30

<i>н54</i>	<i>360131,73</i>	<i>2190181,08</i>
<i>н55</i>	<i>360130,47</i>	<i>2190187,14</i>
<i>н56</i>	<i>360135,66</i>	<i>2190202,72</i>
<i>н57</i>	<i>360137,78</i>	<i>2190202,06</i>
<i>н58</i>	<i>360171,92</i>	<i>2190312,67</i>
<i>н59</i>	<i>360199,00</i>	<i>2190395,56</i>
<i>н60</i>	<i>360204,85</i>	<i>2190395,74</i>
<i>н61</i>	<i>360206,21</i>	<i>2190395,41</i>
<i>н62</i>	<i>360209,47</i>	<i>2190404,95</i>
<i>н63</i>	<i>360211,54</i>	<i>2190411,38</i>
<i>н64</i>	<i>360210,07</i>	<i>2190412,00</i>
<i>н65</i>	<i>360205,57</i>	<i>2190415,68</i>
<i>н66</i>	<i>360226,08</i>	<i>2190478,45</i>
<i>н67</i>	<i>360247,23</i>	<i>2190544,71</i>
<i>н68</i>	<i>360264,87</i>	<i>2190552,74</i>
<i>н69</i>	<i>360259,76</i>	<i>2190568,18</i>
<i>н70</i>	<i>360254,24</i>	<i>2190566,67</i>
<i>н71</i>	<i>360261,77</i>	<i>2190590,24</i>
<i>н72</i>	<i>360270,36</i>	<i>2190615,21</i>
<i>н73</i>	<i>360271,59</i>	<i>2190614,81</i>
<i>н74</i>	<i>360273,43</i>	<i>2190620,52</i>
<i>н75</i>	<i>360272,31</i>	<i>2190620,88</i>
<i>н76</i>	<i>360346,25</i>	<i>2190835,83</i>
<i>н77</i>	<i>360347,42</i>	<i>2190835,46</i>
<i>н78</i>	<i>360354,44</i>	<i>2190856,90</i>
<i>н79</i>	<i>360353,60</i>	<i>2190857,18</i>
<i>н80</i>	<i>360357,50</i>	<i>2190869,89</i>
<i>н81</i>	<i>360360,17</i>	<i>2190868,89</i>
<i>н82</i>	<i>360365,14</i>	<i>2190884,07</i>
<i>н83</i>	<i>360365,03</i>	<i>2190884,11</i>
<i>н84</i>	<i>360366,89</i>	<i>2190889,68</i>
<i>н85</i>	<i>360365,02</i>	<i>2190890,26</i>
<i>н86</i>	<i>360366,32</i>	<i>2190893,86</i>
<i>н87</i>	<i>360361,48</i>	<i>2190895,40</i>
<i>н88</i>	<i>360363,13</i>	<i>2190900,27</i>
<i>н89</i>	<i>360396,06</i>	<i>2190886,83</i>
<i>н90</i>	<i>360388,78</i>	<i>2190866,79</i>
<i>н91</i>	<i>360394,41</i>	<i>2190864,74</i>
<i>н92</i>	<i>360403,67</i>	<i>2190890,21</i>
<i>н93</i>	<i>360365,02</i>	<i>2190905,98</i>
<i>н94</i>	<i>360369,24</i>	<i>2190918,74</i>
<i>н95</i>	<i>360375,04</i>	<i>2190927,05</i>
<i>н96</i>	<i>360381,91</i>	<i>2190933,07</i>
<i>н97</i>	<i>360383,43</i>	<i>2190931,73</i>
<i>н98</i>	<i>360406,34</i>	<i>2190957,74</i>
<i>н99</i>	<i>360417,15</i>	<i>2190993,33</i>

<i>н100</i>	<i>360417,33</i>	<i>2190994,46</i>
<i>н101</i>	<i>360421,85</i>	<i>2191000,14</i>
<i>н102</i>	<i>360433,07</i>	<i>2191005,08</i>
<i>н103</i>	<i>360445,51</i>	<i>2191008,22</i>
<i>н104</i>	<i>360463,25</i>	<i>2191009,72</i>
<i>н105</i>	<i>360485,98</i>	<i>2191007,53</i>
<i>н106</i>	<i>360518,94</i>	<i>2190996,83</i>
<i>н107</i>	<i>360527,58</i>	<i>2191015,05</i>
<i>н108</i>	<i>360498,08</i>	<i>2191026,60</i>
<i>н109</i>	<i>360464,25</i>	<i>2191043,08</i>
<i>н110</i>	<i>360429,45</i>	<i>2191055,53</i>
<i>н111</i>	<i>360428,80</i>	<i>2191056,11</i>
<i>н112</i>	<i>360429,06</i>	<i>2191057,21</i>
<i>н113</i>	<i>360427,02</i>	<i>2191057,69</i>
<i>н114</i>	<i>360419,67</i>	<i>2191064,22</i>
<i>н115</i>	<i>360417,91</i>	<i>2191068,01</i>
<i>н116</i>	<i>360418,26</i>	<i>2191073,05</i>
<i>н117</i>	<i>360423,42</i>	<i>2191079,54</i>
<i>н118</i>	<i>360429,83</i>	<i>2191074,45</i>
<i>н119</i>	<i>360434,81</i>	<i>2191080,71</i>
<i>н120</i>	<i>360426,86</i>	<i>2191087,03</i>
<i>н121</i>	<i>360432,34</i>	<i>2191098,92</i>
<i>н122</i>	<i>360438,56</i>	<i>2191118,01</i>
<i>н123</i>	<i>360465,12</i>	<i>2191111,34</i>
<i>н124</i>	<i>360466,74</i>	<i>2191117,12</i>
<i>н125</i>	<i>360474,44</i>	<i>2191114,96</i>
<i>н126</i>	<i>360488,23</i>	<i>2191164,06</i>
<i>н127</i>	<i>360480,53</i>	<i>2191166,22</i>
<i>н128</i>	<i>360481,18</i>	<i>2191168,53</i>
<i>н129</i>	<i>360504,03</i>	<i>2191190,54</i>
<i>н130</i>	<i>360499,89</i>	<i>2191202,74</i>
<i>н131</i>	<i>360491,90</i>	<i>2191247,79</i>
<i>н132</i>	<i>360502,95</i>	<i>2191279,89</i>
<i>н133</i>	<i>360516,30</i>	<i>2191274,50</i>
<i>н134</i>	<i>360533,27</i>	<i>2191323,39</i>
<i>н135</i>	<i>360524,35</i>	<i>2191326,51</i>
<i>н136</i>	<i>360542,60</i>	<i>2191371,11</i>
<i>н137</i>	<i>360559,59</i>	<i>2191412,79</i>
<i>н138</i>	<i>360576,56</i>	<i>2191454,47</i>
<i>н139</i>	<i>360594,62</i>	<i>2191498,45</i>
<i>н140</i>	<i>360597,77</i>	<i>2191498,34</i>
<i>н141</i>	<i>360599,71</i>	<i>2191497,52</i>
<i>н142</i>	<i>360610,67</i>	<i>2191532,04</i>
<i>н143</i>	<i>360608,18</i>	<i>2191534,48</i>
<i>н144</i>	<i>360624,18</i>	<i>2191579,10</i>
<i>н145</i>	<i>360639,31</i>	<i>2191621,41</i>

<i>н146</i>	<i>360654,81</i>	<i>2191664,73</i>
<i>н147</i>	<i>360670,30</i>	<i>2191708,05</i>
<i>н148</i>	<i>360685,80</i>	<i>2191751,37</i>
<i>н149</i>	<i>360701,29</i>	<i>2191794,69</i>
<i>н150</i>	<i>360717,85</i>	<i>2191840,98</i>
<i>н151</i>	<i>360728,92</i>	<i>2191872,57</i>
<i>н152</i>	<i>360735,34</i>	<i>2191912,38</i>
<i>н153</i>	<i>360741,71</i>	<i>2191951,84</i>
<i>н154</i>	<i>360747,42</i>	<i>2191987,28</i>
<i>н155</i>	<i>360745,94</i>	<i>2191987,52</i>
<i>н156</i>	<i>360748,42</i>	<i>2191996,44</i>
<i>н157</i>	<i>360766,76</i>	<i>2192076,77</i>
<i>н158</i>	<i>360768,69</i>	<i>2192090,14</i>
<i>н159</i>	<i>360771,81</i>	<i>2192096,53</i>
<i>н160</i>	<i>360778,19</i>	<i>2192132,29</i>
<i>н161</i>	<i>360783,96</i>	<i>2192200,78</i>
<i>н162</i>	<i>360781,85</i>	<i>2192221,61</i>
<i>н163</i>	<i>360782,38</i>	<i>2192246,53</i>
<i>н164</i>	<i>360779,77</i>	<i>2192283,89</i>
<i>н165</i>	<i>360781,16</i>	<i>2192298,57</i>
<i>н166</i>	<i>360778,24</i>	<i>2192305,40</i>
<i>н167</i>	<i>360775,81</i>	<i>2192325,11</i>
<i>н168</i>	<i>360776,97</i>	<i>2192339,24</i>
<i>н169</i>	<i>360771,85</i>	<i>2192366,51</i>
<i>н170</i>	<i>360764,57</i>	<i>2192386,08</i>
<i>н171</i>	<i>360762,48</i>	<i>2192398,21</i>
<i>н172</i>	<i>360757,51</i>	<i>2192397,35</i>
<i>н173</i>	<i>360756,51</i>	<i>2192403,17</i>
<i>н174</i>	<i>360757,50</i>	<i>2192403,33</i>
<i>н175</i>	<i>360757,33</i>	<i>2192404,32</i>
<i>н176</i>	<i>360737,08</i>	<i>2192400,84</i>
<i>н177</i>	<i>360731,53</i>	<i>2192433,07</i>
<i>н178</i>	<i>360737,18</i>	<i>2192434,06</i>
<i>н179</i>	<i>360781,54</i>	<i>2192441,64</i>
<i>н180</i>	<i>360818,03</i>	<i>2192448,14</i>
<i>н181</i>	<i>360816,63</i>	<i>2192456,02</i>
<i>н182</i>	<i>360785,72</i>	<i>2192450,51</i>
<i>н183</i>	<i>360784,93</i>	<i>2192454,94</i>
<i>н184</i>	<i>360729,40</i>	<i>2192445,46</i>
<i>н185</i>	<i>360728,25</i>	<i>2192452,13</i>
<i>н186</i>	<i>360748,50</i>	<i>2192455,62</i>
<i>н187</i>	<i>360748,33</i>	<i>2192456,60</i>
<i>н188</i>	<i>360747,34</i>	<i>2192456,43</i>
<i>н189</i>	<i>360746,70</i>	<i>2192460,18</i>
<i>н190</i>	<i>360750,88</i>	<i>2192460,90</i>
<i>н191</i>	<i>360720,02</i>	<i>2192599,75</i>

н192	360738,06	2192606,51
н193	360734,14	2192614,77
н194	360729,06	2192633,13
н195	360729,53	2192643,98
н196	360713,69	2192691,70
н197	360712,31	2192702,04
н198	360707,74	2192711,30
н199	360701,88	2192731,01
н200	360696,73	2192748,86
н201	360697,79	2192752,40
н202	360726,50	2192782,31
н203	360716,42	2192794,72
н204	360665,36	2192763,88
н205	360635,23	2192826,53
н206	360624,52	2192846,85
н207	360624,40	2192852,35
н208	360621,28	2192860,91
н209	360617,08	2192868,86
н210	360615,07	2192867,84
н211	360606,54	2192879,16
н212	360592,91	2192902,40
н213	360590,15	2192904,00
н214	360567,29	2192942,13
н215	360566,16	2192946,20
н216	360566,23	2192949,69
н217	360567,51	2192954,11
н218	360571,42	2192959,37
н219	360575,97	2192963,16
н220	360609,31	2192978,84
н221	360616,48	2192976,62
н222	360622,71	2192982,60
н223	360622,66	2192982,74
н224	360623,47	2192983,34
н225	360627,93	2192988,25
н226	360658,39	2193005,13
н227	360648,91	2193025,03
н228	360644,42	2193030,27
н229	360632,33	2193023,46
н230	360630,97	2193026,47
н231	360632,33	2193029,03
н232	360619,88	2193035,61
н233	360618,09	2193032,78
н234	360616,66	2193033,20
н235	360616,21	2193035,13
н236	360605,91	2193032,46
н237	360609,57	2193017,26

н238	360607,66	2193013,12
н239	360603,79	2193009,44
н240	360599,23	2193006,82
н241	360548,65	2192982,95
н242	360513,16	2192966,19
н243	360510,87	2192965,10
н244	360504,28	2192964,29
н245	360502,83	2192967,33
н246	360494,29	2192963,65
н247	360486,80	2192959,79
н248	360487,92	2192957,37
н249	360468,61	2192945,04
н250	360359,71	2192893,57
н251	360214,00	2192819,46
н252	360221,82	2192803,05
н253	360289,37	2192830,05
н254	360290,55	2192828,07
н255	360299,49	2192834,26
н256	360350,70	2192856,05
н257	360353,26	2192850,85
н258	360363,03	2192854,99
н259	360361,02	2192860,81
н260	360382,27	2192870,91
н261	360408,69	2192879,44
н262	360422,36	2192877,49
н263	360424,54	2192886,61
н264	360451,04	2192898,86
н265	360459,18	2192899,11
н266	360460,68	2192896,01
н267	360476,83	2192903,81
н268	360475,63	2192906,38
н269	360488,14	2192915,50
н270	360497,25	2192919,91
н271	360508,77	2192922,46
н272	360519,45	2192920,68
н273	360527,50	2192917,65
н274	360535,91	2192911,90
н275	360540,62	2192906,80
н276	360544,28	2192901,02
н277	360557,30	2192874,96
н278	360559,74	2192873,14
н279	360606,89	2192779,48
н280	360631,26	2192720,80
н281	360650,93	2192654,78
н282	360664,48	2192584,28
н283	360642,69	2192579,84

н284	360639,60	2192577,25
н285	360638,77	2192573,48
н286	360646,21	2192532,09
н287	360648,54	2192529,21
н288	360651,87	2192528,06
н289	360672,54	2192531,16
н290	360683,16	2192452,38
н291	360684,59	2192452,57
н292	360685,75	2192445,83
н293	360685,25	2192445,74
н294	360685,42	2192444,76
н295	360705,29	2192448,18
н296	360706,44	2192441,52
н297	360700,58	2192440,51
н298	360666,31	2192434,61
н299	360667,10	2192429,98
н300	360619,53	2192421,81
н301	360566,40	2192412,67
н302	360567,76	2192404,79
н303	360620,89	2192413,92
н304	360674,01	2192423,05
н305	360702,29	2192427,98
н306	360708,58	2192429,08
н307	360714,12	2192396,88
н308	360694,25	2192393,46
н309	360694,42	2192392,48
н310	360694,92	2192392,56
н311	360695,92	2192386,75
н312	360692,25	2192386,12
н313	360707,39	2192297,70
н314	360718,13	2192213,09
н315	360720,72	2192165,85
н316	360716,58	2192165,82
н317	360716,06	2192166,27
н318	360715,69	2192166,96
н319	360712,27	2192215,48
н320	360710,31	2192221,01
н321	360707,21	2192225,56
н322	360704,29	2192228,48
н323	360700,63	2192231,11
н324	360696,32	2192233,01
н325	360694,20	2192233,68
н326	360690,80	2192234,22
н327	360687,38	2192234,26
н328	360674,75	2192232,16
н329	360676,71	2192217,09

н330	360688,15	2192218,30
н331	360689,68	2192217,91
н332	360692,16	2192216,30
н333	360693,59	2192213,84
н334	360693,83	2192212,48
н335	360690,58	2192163,69
н336	360691,91	2192156,98
н337	360695,74	2192149,40
н338	360700,99	2192143,74
н339	360707,30	2192139,80
н340	360714,67	2192137,51
н341	360720,79	2192137,07
н342	360719,64	2192112,01
н343	360715,24	2192064,18
н344	360712,17	2192045,40
н345	360713,91	2192045,06
н346	360710,36	2192025,82
н347	360692,81	2191959,18
н348	360688,16	2191958,55
н349	360679,80	2191931,43
н350	360669,68	2191905,92
н351	360658,77	2191889,99
н352	360618,49	2191808,22
н353	360597,01	2191757,01
н354	360583,07	2191730,05
н355	360561,37	2191672,85
н356	360560,24	2191666,33
н357	360556,84	2191664,48
н358	360552,88	2191663,76
н359	360548,86	2191664,46
н360	360512,48	2191677,40
н361	360490,39	2191686,23
н362	360481,48	2191666,47
н363	360499,17	2191657,49
н364	360541,24	2191634,35
н365	360544,69	2191629,52
н366	360542,03	2191623,28
н367	360514,83	2191551,43
н368	360505,87	2191526,26
н369	360505,48	2191518,38
н370	360458,66	2191401,54
н371	360448,66	2191379,73
н372	360434,90	2191327,50
н373	360427,48	2191324,93
н374	360423,21	2191317,98
н375	360415,51	2191320,15

н376	360401,73	2191271,05
н377	360409,43	2191268,88
н378	360408,46	2191265,42
н379	360411,33	2191241,11
н380	360367,18	2191206,33
н381	360363,91	2191197,52
н382	360356,20	2191199,69
н383	360339,01	2191138,47
н384	360346,72	2191136,30
н385	360345,76	2191132,89
н386	360347,24	2191126,34
н387	360371,31	2191110,32
н388	360367,64	2191088,88
н389	360352,84	2191039,98
н390	360348,97	2191030,55
н391	360344,77	2191024,75
н392	360338,82	2191019,56
н393	360333,13	2191015,83
н394	360325,58	2191009,17
н395	360321,58	2191004,10
н396	360317,08	2190996,45
н397	360313,81	2190986,66
н398	360312,25	2190977,89
н399	360310,27	2190971,56
н400	360304,79	2190962,25
н401	360298,69	2190956,23
н402	360289,56	2190950,73
н403	360267,59	2190945,75
н404	360253,97	2190951,30
н405	360251,27	2190944,12
н406	360232,70	2190944,30
н407	360191,98	2190957,78
н408	360190,82	2190954,45
н409	360188,57	2190955,54
н410	360185,87	2190956,85
н411	360183,25	2190951,45
н412	360185,95	2190950,14
н413	360188,83	2190948,75
н414	360185,57	2190939,41
н415	360229,00	2190922,85
н416	360227,88	2190920,89
н417	360232,50	2190918,25
н418	360234,18	2190921,19
н419	360241,73	2190918,71
н420	360238,04	2190908,88
н421	360243,65	2190906,77

н422	360247,32	2190916,54
н423	360251,78	2190914,69
н424	360254,43	2190912,70
н425	360255,51	2190910,01
н426	360254,95	2190906,96
н427	360253,41	2190904,41
н428	360251,16	2190902,25
н429	360248,38	2190899,10
н430	360245,97	2190895,67
н431	360243,64	2190891,17
н432	360239,01	2190876,04
н433	360251,26	2190872,16
н434	360252,16	2190874,30
н435	360255,46	2190883,56
н436	360257,86	2190887,78
н437	360262,54	2190892,51
н438	360271,88	2190899,10
н439	360261,79	2190867,60
н440	360274,96	2190865,95
н441	360275,33	2190868,93
н442	360270,56	2190870,61
н443	360271,21	2190872,47
н444	360269,71	2190872,65
н445	360279,99	2190904,74
н446	360281,78	2190904,79
н447	360297,00	2190899,18
н448	360300,33	2190892,63
н449	360303,63	2190889,11
н450	360305,41	2190886,09
н451	360305,65	2190883,00
н452	360291,69	2190877,15
н453	360296,94	2190863,01
н454	360289,90	2190842,70
н455	360285,64	2190844,17
н456	360276,62	2190815,02
н457	360269,79	2190809,86
н458	360268,61	2190790,92
н459	360257,73	2190786,09
н460	360263,58	2190772,91
н461	360222,86	2190643,22
н462	360221,02	2190637,46
н463	360218,67	2190638,24
н464	360216,78	2190632,54
н465	360219,19	2190631,75
н466	360128,69	2190348,09
н467	360119,43	2190351,01

н468	360113,37	2190336,38
н469	360100,04	2190293,72
н470	360093,81	2190295,81
н471	360088,55	2190282,03
н472	360084,49	2190268,96
н473	360074,46	2190236,69
н474	360077,89	2190235,35
н475	360074,69	2190227,17
н476	360082,07	2190217,07
н477	360086,42	2190215,59
н478	360081,74	2190200,91
н479	360085,10	2190199,84
н480	360083,49	2190194,96
н481	360077,12	2190178,16
н482	360076,06	2190174,62
н483	360042,40	2190190,58
н484	360038,97	2190183,35
н485	360071,52	2190167,92
н486	360059,80	2190130,57
н487	360047,55	2190088,26
н488	360031,68	2190036,16
н489	360030,70	2190033,29
н490	360012,47	2190036,68
н491	360011,37	2190030,78
н492	360028,74	2190027,55
н493	360020,41	2190003,14
н494	360012,91	2190006,25
н495	360010,35	2189991,89
н496	360009,70	2189988,21
н497	360014,77	2189986,57
н498	360013,32	2189982,33
н499	359997,43	2189931,10
н500	359982,17	2189882,45
н501	359978,21	2189870,17
н502	359949,30	2189877,22
н503	359945,70	2189873,50
н504	359946,18	2189871,79
н505	359976,36	2189864,44
н506	359965,65	2189831,26
н507	359964,56	2189830,00
н508	359966,77	2189828,10
н509	359959,46	2189806,68
н510	359959,21	2189806,61
н511	359955,16	2189793,85
н512	359952,65	2189794,65
н513	359950,81	2189788,94

<i>н514</i>	<i>359953,31</i>	<i>2189788,14</i>
<i>н515</i>	<i>359946,94</i>	<i>2189768,66</i>
<i>н516</i>	<i>359946,92</i>	<i>2189767,60</i>
<i>н517</i>	<i>359944,39</i>	<i>2189753,95</i>
<i>н518</i>	<i>359924,08</i>	<i>2189686,42</i>
<i>н519</i>	<i>359924,88</i>	<i>2189682,69</i>
<i>н1</i>	<i>359955,51</i>	<i>2189672,83</i>
<i>Контур 2</i>		
<i>н520</i>	<i>360776,35</i>	<i>2192467,73</i>
<i>н521</i>	<i>360815,33</i>	<i>2192475,54</i>
<i>н522</i>	<i>360814,15</i>	<i>2192481,42</i>
<i>н523</i>	<i>360818,56</i>	<i>2192482,30</i>
<i>н524</i>	<i>360816,80</i>	<i>2192491,13</i>
<i>н525</i>	<i>360812,38</i>	<i>2192490,24</i>
<i>н526</i>	<i>360811,20</i>	<i>2192496,13</i>
<i>н527</i>	<i>360776,01</i>	<i>2192489,08</i>
<i>н528</i>	<i>360774,75</i>	<i>2192503,65</i>
<i>н529</i>	<i>360764,79</i>	<i>2192500,08</i>
<i>н530</i>	<i>360761,09</i>	<i>2192481,07</i>
<i>н531</i>	<i>360772,44</i>	<i>2192473,07</i>
<i>н532</i>	<i>360775,17</i>	<i>2192473,61</i>
<i>н520</i>	<i>360776,35</i>	<i>2192467,73</i>

4. Вид разрешенного использования образуемых земельных участков

Вид разрешенного использования для образуемых земельных участков установлен в соответствии с Приказом Федеральной службы государственной регистрации, кадастра и картографии от 10.11.2020 № П/0412 «Об утверждении классификатора видов разрешенного использования земельных участков».

Применительно к землям населенных пунктов для земельных участков, предназначенных под размещения линейного объекта «Реконструкция автомобильной дороги общего назначения «Пригородная» (2 этап – строительство дороги, 4 км)» устанавливается вид разрешенного использования: Земельные участки (территории) общего пользования 12.0.

Сведения об исходных земельных участках, расположенных в границах проекта межевания территории приведены в таблице 3.

Таблица 8. Перечень исходных земельных участков

№ п. п	Кадастровый номер исходного земельного участка	Категория земель,	Разрешённое использование земельного участка (существующий/ в соответствии с проектом планировки)	Площадь исходного земельного участка	вид права, правообладатель
1	25:36:030101:141	Земли населённых пунктов,	Под дороги общего пользования/земельные участки (территории) общего пользования 12.0	4000	
2	25:36:030101:1472	Земли населённых пунктов, Аренда (в том числе, субаренда	Склады/земельные участки (территории) общего пользования 12.0	5 000	
3	25:36:030101:2 ЕЗП 25:36:000000:2	Земли промышленности, энергетики, транспорта, связи, радиовещания, телевидения, информатики, земли для обеспечения космической деятельности, земли обороны, безопасности и земли иного специального	Под объекты транспорта Железнодорожного/земельные участки (территории) общего пользования 12.0	1 254 900	

		назначения, Собственность, аренда			
4	25:36:000000:2265	Земли населённых пунктов, Собственность, Залог в силу закона, Сервитут	Для иных целей/Автомобильный транспорт (7.2)	5 363 857	
5	25:36:000000:1919	Земли населённых пунктов, частная собственность, Залог в силу закона	Для иных целей/земельные участки (территории) общего пользования 12.0	175 126	
6	25:36:000000:1918	Земли населённых пунктов, частная собственность, Залог в силу закона	Для иных целей/земельные участки (территории) общего пользования 12.0	805 171	
7	25:36:000000:1843	Земли населённых пунктов, Сервитут	Для размещения и эксплуатации объектов автомобильного транспорта/земельные участки (территории) общего пользования 12.0	127 067	
8	25:36:010102:1373	Земли населённых пунктов, частная собственность	здание КПП/земельные участки (территории) общего пользования 12.0	700	
9	25:36:010204:19 ЕЗП 25:36:000000:6	Земли населённых пунктов,	Под дороги общего пользования/земельные участки (территории) общего пользования 12.0	46000 декларированная	
10	25:36:010203:1420	Земли населённых пунктов, Аренда (в том числе, субаренда)	Для размещения и эксплуатации объектов автомобильного транспорта и объектов дорожного хозяйства/земельные участки (территории) общего пользования 12.0	15214,6 декларированная	
11	25:36:000000:1845	Земли населённых пунктов, Сервитут	Для размещения автомобильных дорог и их конструктивных элементов/земельные участки (территории) общего пользования 12.0	104 983	

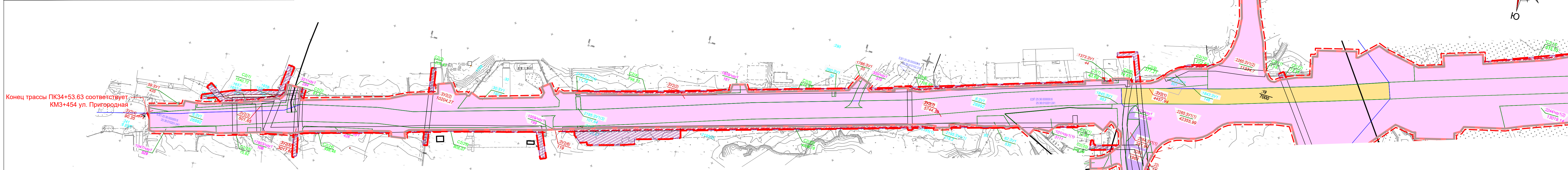
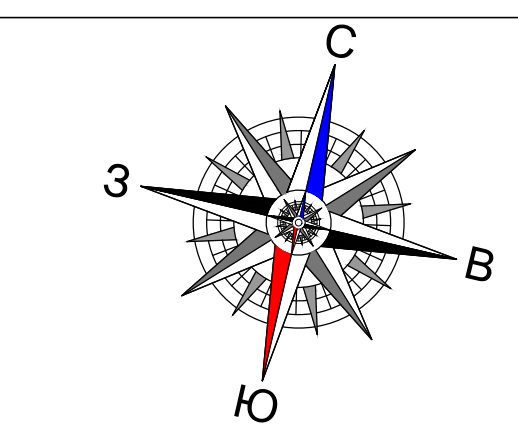
12	25:36:010102:2113	Земли населённых пунктов,	Ремонт автомобилей/земельные участки (территории) общего пользования 12.0	1 240	
13	25:36:010102:101	Земли населённых пунктов, Аренда (в том числе, субаренда)	под автозаправочную станцию № 20/земельные участки (территории) общего пользования 12.0	7 989	
14	25:36:010102:82	Земли населённых пунктов	Для размещения производственно-технического участка/земельные участки (территории) общего пользования 12.0	2 500	
15	25:36:010201:241 ЕЗП 25:36:000000:6	Земли населённых пунктов	Под дороги общего пользования/земельные участки (территории) общего пользования 12.0	46000 декларированная	
16	25:36:010102:300	Земли населённых пунктов	Под грунтовую дорогу/земельные участки (территории) общего пользования 12.0	5941 декларированная	
17	25:36:010102:290	Земли населённых пунктов	Для размещения теплотрассы/земельные участки (территории) общего пользования 12.0	407,72 декларированная	
18	25:36:010102:30	Земли населённых пунктов, Аренда (в том числе, субаренда)	под существующую автозаправочную станцию/земельные участки (территории) общего пользования 12.0	6 154	
19	25:36:000000:2195	Земли населённых пунктов,	Трубопроводный транспорт/земельные участки (территории) общего пользования 12.0	18 465	
20	25:36:010201:1009	Земли населённых пунктов,	Под грунтовую дорогу/земельные участки (территории) общего пользования 12.0	4 395	
21	25:36:010201:15938	Земли населённых пунктов, Аренда (в том числе, субаренда)	склады/земельные участки (территории) общего пользования 12.0	1 250	
22	25:36:010201:1046	Земли населённых пунктов, Аренда (в том числе, субаренда)	Под гараж/земельные участки (территории) общего пользования 12.0	12 551	
22	25:36:010201:17803	Земли населённых	объекты технического обеспече-	1 443	

		ных пунктов,	ния/земельные участки (территории) общего пользования 12.0		
23	25:36:010201:1047	Земли населённых пунктов,	Под размещение объектов авто-сервисов/земельные участки (территории) общего пользования 12.0	1 424	
24	25:36:010102:321	Земли населённых пунктов,	Под грунтовую дорогу/земельные участки (территории) общего пользования 12.0	5737,97декаларированная	
25	25:36:010102:1656	Земли населённых пунктов, Аренда (в том числе, субаренда)	Для размещения административных зданий/земельные участки (территории) общего пользования 12.0	3 000	
26	25:36:010102:1657	Земли населённых пунктов	Здание административного назначения/земельные участки (территории) общего пользования 12.0	3 000	
27	25:36:010102:1658	Земли населённых пунктов	Здание административного назначения/земельные участки (территории) общего пользования 12.0	3 000	
28	25:36:010102:59	Земли населённых пунктов, частная собственность	Для размещения и эксплуатации объектов автомобильного транспорта и объектов дорожного хозяйства/земельные участки (территории) общего пользования 12.0	19 700	
29	25:36:010102:1809	Земли населённых пунктов,	Здание и сооружение технологического назначения инженерно-технического обеспечения/земельные участки (территории) общего пользования 12.0	14 937	
30	25:24:040201:43 ЕЗП 25:24:000000:41	Земли промышленности, энергетики, транспорта, связи, радиовещания, телевидения, информатики, земли для обеспечения космической деятельности, земли обороны, безопасности и земли иного специального назначения, собственность Приморского края	Под дороги общего пользования "Владивосток - Находка - порт Восточный"/Автомобильный транспорт (7.2)	827 934	

31	25:24:040201:53	Земли промышленности, энергетики, транспорта, связи, радиовещания, телевидения, информатики, земли для обеспечения космической деятельности, земли обороны, безопасности и земли иного специального назначения, собственность	Для эксплуатации автозаправочного комплекса/Автомобильный транспорт (7.2)	6 000	
32	25:24:040201:1	Земли промышленности, энергетики, транспорта, связи, радиовещания, телевидения, информатики, земли для обеспечения космической деятельности, земли обороны, безопасности и земли иного специального назначения, собственность, Постоянное (бессрочное) пользование	Под размещение контрольно-пропускного поста ДПС ГИБДД/Автомобильный транспорт (7.2)	1 435	
33	25:36:030101:1446	Земли населённых пунктов, Аренда (в том числе, субаренда)	Под дороги общего пользования "Владивосток - Находка - порт Восточный"/Автомобильный транспорт (7.2)	4 835	
34	25:36:000000:2263	Земли населённых пунктов	Для иных целей	1963	
35	25:36:010102:1786	Земли населённых пунктов Собственность Акционерное общество "Корпорация развития Дальнего Востока", Аренда Общество с ограниченной ответственностью "Красный Вымпел",	здание и сооружение технологического назначения инженерно-технического обеспечения /земельные участки (территории) общего пользования 12.0	1293	
36	25:36:010204:79	Земли населённых пунктов, Аренда (в том числе, субаренда) Курля-	Под строительство станции технического обслуживания автомобилей/земельные участки (территории) общего пользования 12.0	5 404	

		нова Ирина Борисовна Аренда (в том числе, субаренда) Макеев Анатолий Александрович			
37	25:36:000000:2215	Земли населенных пунктов Собственность Акционерное общество "МПС инжиниринг	Склады /земельные участки (территории) общего пользования 12.0	4130	
38	25:36:000000:2264	Земли населённых пунк-тов гос. собствен-ность не раз- граничена	Земли населён-ных пунк-тов гос. собственность не разграничена	4 675	
39	25:36:010204:525	Земли населённых пунк-тов гос. собствен-ность не раз- граничена	Под строительство станции тех- нического обслуживания авто- мобилей/земельные участки (территории) общего пользова- ния 12.0	240	
40	25:36:000000:2244	Земли сельско- хозяйственного назначения, частная соб- ственность ООО «РМ СТИЛЛ ДВ», Сервитут АО КРДВ	Для иных це-лей/земельные участ-ки (территории) об-щего пользования 12.0	422 918	
	25:36:010102:1363	Земли населён- ных пунк-тов Аренда	Для учреждения административ- но-го, делового и фи- нансового назначе- ния	1600	
	25:36:010102:1811	Земли населён- ных пунк-тов Собственность Аренда	Под объекты инже-нерно- технического обеспечения	7017	
	25:36:010102:326	Земли населён- ных пунк-тов Собственность	Магазины	1980	
	25:36:010102:389	Земли населён- ных пунк- товгос. соб- ственность не разграничена	под строительство рыбного цеха и гаражных боксов	5000	
	25:36:010201:16060	Земли населён- ных пунк-тов Собственность	магазины	1400	
	25:36:010201:16597	Земли населён- ных пунк-тов Собственность	под установку мо-бильного (пе- ре-движного) офиса (вагончика)	1608	
	25:36:010201:1305	емли населён-	под установку мо-бильного (пе-	329	

		ных пунк- товгос. соб- ственность не разграничена	ре-движного) офиса (вагончика)		
--	--	--	--------------------------------	--	--



- Образуемые земельные участки, границы, условные номера и площадь**
- :3У1(2)
32 - граница, условный номер и площадь образуемого земельного участка из земель гос. собственности на которую не разграничена с целью реконструкции объекта
 - 1918:3У1
5350 - граница, условный номер и площадь земельного участка, образуемого путём раздела исходного участка с целью реконструкции объекта, подлежащего изъятию для государственных нужд
 - 1918:3У2
799821 - граница, условный номер и площадь земельного участка, образуемого путём раздела исходного участка с целью реконструкции объекта, не подлежит изъятию для государственных нужд
 - 1472 - граница, условный номер и площадь существующего земельного участка, полностью подлежащего изъятию для государственных нужд
 - 141:3У1(4)
299 - граница, условный номер и площадь земельного участка, образуемого путём раздела исходного участка с сохранением в изменённых границах с целью реконструкции объекта, не подлежит изъятию для государственных нужд
 - :141 - изменяемый земельный участок
 - 1912:3У1(2)
7006 - граница, условный номер и площадь образуемой части земельного участка, с целью реконструкции объекта
 - :2/01
1967 - граница устанавливаемого сервитута
 - :2/01
1967 - граница устанавливаемого публичного сервитута

- УСЛОВНЫЕ ОБОЗНАЧЕНИЯ**
- границы территории, в отношении которой осуществляется подготовка проекта межевания
 - граница существующего элемента планировочной структуры
 - граница планируемого элемента планировочной структуры
 - красная линия установленная в проекте планировки
 - граница существующего земельного участка по сведениям ЕГРН
 - граница кадастрового квартала по сведениям ЕГРН
 - линия отступа от красных линий (составляет 3 метра)
 - 25:36:030101:1456 кадастровый номер земельного участка по сведениям ЕГРН
 - 25:36:030101 номер кадастрового квартала по сведениям ЕГРН
 - граница существующего объекта капитального строительства по сведениям ЕГРН
 - 25:36:030101:1456 кадастровый номер объекта капитального строительства по сведениям ЕГРН

Схема размещения листов

Лист 2	Лист 1
--------	--------

ПРИМЕЧАНИЯ:

1. Границы земельных участков, образование которых предусмотрено схемой расположения земельного участка или земельных участков на кадастровом плане территории, срок действия которой не истек отсутствуют.

202-П-04.2020-ДПТ-ПМТ-001-Ч-001					
Внесение изменений в проект планировки территории, содержащий проект межевания территории опережающего социально-экономического развития «Большой камень» для размещения линейного объекта «Реконструкция автомобильной дороги общего назначения «Пригородная» (2 этап - строительство дороги, 4 км)»					
Изм.	Колуч.	Лист	№ док.	Подпись	Дата
Проверил	Горбунов				06.21
Разработал	Капусткина				06.21
Проект межевания Основная часть				Стадия	Лист
Чертеж межевания территории (М 1 : 2000)				ДПТ	2
				Листов	2
				ООО "АТЛАС"	