



АДМИНИСТРАЦИЯ ГОРОДСКОГО ОКРУГА БОЛЬШОЙ КАМЕНЬ

ПОСТАНОВЛЕНИЕ

22.12.2025

г. Большой Камень

№ 3803

О внесении изменений в постановление администрации городского округа Большой Камень от 7 февраля 2020 г. № 181 «Об утверждении реестра мест (площадок) накопления твердых коммунальных отходов, об определении схемы размещения мест (площадок) накопления твердых коммунальных отходов, расположенных на территории городского округа Большой Камень»

В соответствии с пунктом 24 статьи 16 Федерального закона от 6 октября 2003 г. № 131-ФЗ «Об общих принципах организации местного самоуправления в Российской Федерации», постановлением Правительства Российской Федерации от 31 августа 2018 г. № 1039 «Об утверждении Правил обустройства мест (площадок) накопления твердых коммунальных отходов и ведения их реестра», статьей 29 Устава городского округа Большой Камень, по результатам рассмотрения заявок о включении сведений о месте (площадке) накопления твердых коммунальных отходов в реестр, администрация городского округа Большой Камень

ПОСТАНОВЛЯЕТ:

1. Внести в постановление администрации городского округа Большой Камень от 7 февраля 2020 г. № 181 «Об утверждении реестра мест

(площадок) накопления твердых коммунальных отходов, об определении схемы размещения мест (площадок) накопления твердых коммунальных отходов, расположенных на территории городского округа Большой Камень» следующие изменения: приложение № 1, 2 к постановлению изложить в редакции приложений № 1, 2 к настоящему постановлению.

2. Начальнику управления жизнеобеспечения администрации городского округа Большой Камень Борзовой Ю.В. обеспечить размещение настоящего постановления в течение 10 дней со дня его подписания в сетевом издании «ЗАТО.ОНЛАЙН» и на официальном сайте органов местного самоуправления городского округа Большой Камень в сети «Интернет».

3. Настоящее постановление вступает в силу со дня его официального обнародования.

Глава городского округа



Р.Ю. Деменев

Приложение № 1

к постановлению администрации
городского округа Большой Камень
от 22.12.2020 № 3803

«Приложение № 1

к постановлению администрации
городского округа Большой Камень
от 07.02.2020 № 181

**РЕЕСТР
мест (площадок) накопления твердых
коммунальных отходов городского округа Большой Камень**

№ п/п	Данные о нахождении мест (площадок) накопления твердых коммунальных отходов		Данные о технических характеристиках мест (площадок) накопления твердых коммунальных отходов				Данные о собственниках мест (площадок) накопления твердых коммунальных отходов (полное наименование юридического лица, ОГРН, фактический адрес; ФИО индивидуального предпринимателя, адрес регистрации по месту жительства, ОГРН		Данные об источниках образования твердых коммунальных отходов, которые складываются в местах (площадках) накопления твердых коммунальных отходов (сведения об одном или нескольких объектах капитального строительства, территории (части территории) поселений, при осуществлении деятельности на которых у физических и юридических лиц образуются ТКО, складываемые на соответствующих площадках накопления)
	адрес площадки	географические координаты	вид покрытия	площадь контейнерно	количество размещенных	объем контейнеров, м3	8	9	
1			4	5	6	7			

1	2	3	4	5	6	7	8	9
МКД								
1.	ул. Адмирала Макарова, 10	43.112766 132.346075	ж/б	9	2	0,75	Администрация городского округа Большой Камень ул. К. Маркса, д.4, г. Б. Камень ОГРН: 1022500579750	МБОУ СОШ №3, МКД по ул. Аллея труда д. 15.
2.	ул. Академика Крылова, 3	43.115951 132.350838	ж/б	15	4	0,75	Администрация городского округа Большой Камень ул. К. Маркса, д.4, г. Б. Камень ОГРН: 1022500579750	МКД по ул. Академика Крылова д. 3, 5, 7, 1
3.	ул. Академика Крылова, 24-26	43.117805 132.355173	ж/б	12	3	0,75	Администрация городского округа Большой Камень ул. К. Маркса, д.4, г. Б. Камень ОГРН: 1022500579750	МКД по ул. Академика Крылова д. 22, 24.
4.	ул. Академика Крылова, 28	43.117745 132.356898	ж/б	9	2	0,75	Администрация городского округа Большой Камень ул. К. Маркса, д.4, г. Б. Камень ОГРН: 1022500579750	МКД по ул. Академика Крылова д. 28, 26. МКД по ул. Академика Курчатова д. 8.
5.	ул. Академика Курчатова, 2	43.120707 132.354929	ж/б	9	3	0,75	Администрация городского округа Большой Камень ул. К. Маркса, д.4, г. Б. Камень ОГРН: 1022500579750	МКД по ул. Академика Курчатова д. 2, 2а, 4.
6.	ул. Академика Курчатова, 12А	43.114087 132.359295	ж/б	9	2	0,75	Администрация городского округа Большой Камень ул. К. Маркса, д.4, г. Б. Камень ОГРН: 1022500579750	МКД по ул. Академика Курчатова д. 12а.
7.	ул. Академика Курчатова, 14-16	43.113247 132.360167	ж/б	9	3	0,75	Администрация городского округа Большой Камень ул. К. Маркса, д.4, г. Б. Камень ОГРН: 1022500579750	МКД по ул. Академика Курчатова д. 14, 16. ИП Ныров А.В., ИП Переводников Н.В.

1	2	3	4	5	6	7	8	9
8.	ул. Академика Курчатова, 18	43.109576 132.361173	ж/б	9	2	0,75	Администрация городского округа Большой Камень ул. К. Маркса, д.4, г. Б. Камень ОГРН: 1022500579750	МКД по ул. Академика Курчатова д. 18, 20, 19, МБДОУ «Родничок»
9.	ул. Академика Курчатова, 24-26	43.107978 132.360712	ж/б	12	3	0,75	Администрация городского округа Большой Камень ул. К. Маркса, д.4, г. Б. Камень ОГРН: 1022500579750	МКД по ул. Академика Курчатова д. 24, 26, 22, 22А, 23.
10.	ул. Аллея Труда, 1	43.110939 132.348813	ж/б	15	4	0,75	Администрация городского округа Большой Камень ул. К. Маркса, д.4, г. Б. Камень ОГРН: 1022500579750	МКД по ул. Аллея Труда д. 1,3. МКД по ул. Адмирала Макарова д. 1, 2, 2А, 4, ИП Попова Т.В., ООО «Ост-Оптик», ИП Тихомиров И. Ю., ИП Кашин О. В., ИП Зимба В. М., ИП Сысоева, ООО «Искра»
11.	ул. Аллея Труда, 4	43.112536 132.349570	ж/б	12	3	0,75	Администрация городского округа Большой Камень ул. К. Маркса, д.4, г. Б. Камень ОГРН: 1022500579750	МКД по ул. Аллея Труда д. 4, 4Б, 20, 22, ИП Козицкий А.М.
12.	ул. Аллея Труда, 7	43.111534 132.347075	ж/б	17	5	0,75	Администрация городского округа Большой Камень ул. К. Маркса, д.4, г. Б. Камень ОГРН: 1022500579750	МКД по ул. Аллея Труда д. 5, 7, 11, 9. МКД по ул. Адмирала Макарова д. 6, 8.
13.	ул. Аллея Труда, 8	43.113566 132.348443	ж/б	9	2	0,75	Администрация городского округа Большой Камень ул. К. Маркса, д.4, г. Б. Камень ОГРН: 1022500579750	МКД по ул. Аллея Труда д. 8, 6.
14.	ул. Аллея Труда, 12	43.114305 132.348789	ж/б	12	3	0,75	Администрация городского округа Большой Камень ул. К. Маркса, д.4, г. Б. Камень ОГРН: 1022500579750	МКД по ул. Аллея Труда д. 12, 12А, 10 ИП Калитько, ООО «Вереск», ИП Малахова, ИП Пестова.

1	2	3	4	5	6	7	8	9
15.	ул. Аллея Труда, 16	43.114960 132.350018	ж/б	9	2	0,75	Администрация городского округа Большой Камень К. Маркса, д.4, г. Б. Камень ОГРН: 1022500579750	МКД по ул. Аллея Труда д. 16. МКД по ул. Академика Крылова д. 5, 7. ИП Сенчук К.М.
16.	ул. Аллея Труда, 39	43.112358 132.355640	ж/б	15	5	0,75	Администрация городского округа Большой Камень ул. К. Маркса, д.4, г. Б. Камень ОГРН: 1022500579750	МКД по ул. Аллея Труда д. 39, МКД по ул. Гагарина д. 27. ИП Чернявская, ИП Собейникова Е.В
17.	ул. Андреевская, 5	43.101813 132.332457	ж/б	6	2	0,75	Администрация городского округа Большой Камень ул. К. Маркса, д.4, г. Б. Камень ОГРН: 1022500579750	МКД по ул. Андреевская д. 5.
18.	ул. Блюхера, 2	43.109834 132.347054	ж/б	12	3	0,75	Администрация городского округа Большой Камень ул. К. Маркса, д.4, г. Б. Камень ОГРН: 1022500579750	МКД по ул. Блюхера д. 2, 12. МКД по ул. Адмирала Макарова д. 1, 3. ООО «Центр ипотечного кредитования»
19.	ул. Блюхера, 4	43.109946 132.344865	ж/б	12	3	0,75	Администрация городского округа Большой Камень ул. К. Маркса, д.4, г. Б. Камень ОГРН: 1022500579750	МКД по ул. Блюхера д. 4, 5. МКД по ул. Адмирала Макарова д. 7. ИП Мысак П.П., ИП Симаков А.А.
20.	ул. Блюхера, 8	43.111150 132.345487	ж/б	12	3	0,75	Администрация городского округа Большой Камень ул. К. Маркса, д.4, г. Б. Камень ОГРН: 1022500579750	МКД по ул. Блюхера д. 8. МБДОУ № 17 «Звездочка», ООО «Балтторг», ФКУ «ЦХ и СО УМВД РФ по Приморскому краю»
21.	ул. Блюхера, 10А	43.111935 132.341858	ж/б	12	3	0,75	Администрация городского округа Большой Камень ул. К. Маркса, д.4, г. Б. Камень ОГРН: 1022500579750	МКД по ул. Блюхера д. 10, 10А

1	2	3	4	5	6	7	8	9
22.	ул. Блюхера, 13	43.109053 132.345021	ж/б	9	2	0,75	Администрация городского округа Большой Камень ул. К. Маркса, д.4, г. Б. Камень ОГРН: 1022500579750	МКД по ул. Блюхера д. 13, 11, 9. ИП Мамедов
23.	ул. Блюхера, 17	43.109452 132.343178	ж/б	12	3	0,75	Администрация городского округа Большой Камень ул. К. Маркса, д.4, г. Б. Камень ОГРН: 1022500579750	МКД по ул. Блюхера д. 17, 19.
24.	ул. Блюхера, 23	43.110210 132.341888	ж/б	9	2	0,75	Администрация городского округа Большой Камень ул. К. Маркса, д.4, г. Б. Камень ОГРН: 1022500579750	МКД по ул. Блюхера д. 23, 21. МКУ РЦО, МКУ УГО ЧС, МКУ «Служба единого заказчика»
25.	ул. Блюхера, 27-29	43.111814 132.342475	ж/б	15	4	0,75	Администрация городского округа Большой Камень ул. К. Маркса, д.4, г. Б. Камень ОГРН: 1022500579750	МКД по ул. Блюхера д. 27, 29, 41.
26.	ул. Блюхера, 31	43.112926 132.342744	ж/б	9	2	0,75	Администрация городского округа Большой Камень ул. К. Маркса, д.4, г. Б. Камень ОГРН: 1022500579750	МКД по ул. Блюхера д. 31, 33, 35.
27.	ул. Блюхера, 39	43.112593 132.340901	ж/б	9	2	0,75	Администрация городского округа Большой Камень ул. К. Маркса, д.4, г. Б. Камень ОГРН: 1022500579750	МКД по ул. Блюхера д. 39
28.	ул. Гагарина, 16/3	43.109601 132.358201	ж/б	17	3	0,75	Администрация городского округа Большой Камень ул. К. Маркса, д.4, г. Б. Камень ОГРН: 1022500579750	МКД по ул. Гагарина д. 16/3

1	2	3	4	5	6	7	8	9
29.	ул. Гагарина, 19	43.108661 132.354615	ж/б	17	3	0,75	Администрация городского округа Большой Камень ул. К. Маркса, д.4, г. Б. Камень ОГРН: 1022500579750	МКД по ул. Гагарина д. 19, 17, 17А., МБОУ СОШ № 1 городского округа Большой Камень (1 корпус), КГКУ «Центр социальной поддержки населения»
30.	ул. Гагарина, 20	43.111250 132.360712	ж/б	9	2	0,75	Администрация городского округа Большой Камень ул. К. Маркса, д.4, г. Б. Камень ОГРН: 1022500579750	МКД по ул. Гагарина д. 20, 18. ИП Таможный С.А.
31.	ул. Гагарина, 21	43.110430 132.356149	ж/б	12	3	0,75	Администрация городского округа Большой Камень ул. К. Маркса, д.4, г. Б. Камень ОГРН: 1022500579750	МКД по ул. Гагарина д. 21, 29, 17. МКУ «КУМИЦ» ШМР, ИП Калитыко Т.Ю., ИП Калитыко О.А.
32.	ул. Гагарина, 23-25	43.111223 132.356114	ж/б	15	4	0,75	Администрация городского округа Большой Камень ул. К. Маркса, д.4, г. Б. Камень ОГРН: 1022500579750	МКД по ул. Гагарина д. 23, 25, 31. ИП Донковцева Р.П.
33.	ул. Гагарина, 37	43.110050 132.357244	ж/б	12	3	0,75	Администрация городского округа Большой Камень ул. К. Маркса, д.4, г. Б. Камень ОГРН: 1022500579750	МКД по ул. Гагарина д. 37, ИП Игнатенко Ю.В. (Саммит-банк)
34.	ул. Гагарина, 45	43.112300 132.357549	ж/б	12	3	0,75	Администрация городского округа Большой Камень ул. К. Маркса, д.4, г. Б. Камень ОГРН: 1022500579750	МКД по ул. Гагарина д. 45, 33. ул. Курчатова, 22а ФКУ «ЦХиСО УМВД России», ИП Кириенко А.В.
35.	ул. Гагарина,49-51	43.111428 132.359483	ж/б	4	2	0,75	Администрация городского округа Большой Камень ул. К. Маркса, д.4, г. Б. Камень ОГРН: 1022500579750	МКД по ул. Гагарина д. 49, 51.

1	2	3	4	5	6	7	8	9
36.	ул. Ганслеп, 14	43.075585 132.324979	ж/б	12	4	0,75	Администрация городского округа Большой Камень ул. К. Маркса, д.4, г. Б. Камень ОГРН: 1022500579750	МКД по ул. Ганслеп д. 14, 12. ГСК «Экипаж»
37.	ул. Ганслеп, 16	43.074588 132.325883	ж/б	10	4	0,75	Администрация городского округа Большой Камень ул. К. Маркса, д.4, г. Б. Камень ОГРН: 1022500579750	МКД по ул. Ганслеп д. 16.
38.	ул. Горького, 3	43.106787 132.344272	ж/б	12	3	0,75	Администрация городского округа Большой Камень ул. К. Маркса, д.4, г. Б. Камень ОГРН: 1022500579750	МКД по ул. Горького д. 1, 3, 5. МКД по ул. Карла Маркса д. 24. ИП Новичихина, ИП Цветиков, ИП Ковалев.
39.	ул. Горького, 4	43.107126 132.345034	ж/б	9	2	0,75	Администрация городского округа Большой Камень ул. К. Маркса, д.4, г. Б. Камень ОГРН: 1022500579750	МКД по ул. Горького д. 4. МКД по ул. Блюхера д. 3,7.
40.	ул. Горького, 6-8	43.107126 132.345034	ж/б	14	4	0,75	Администрация городского округа Большой Камень ул. К. Маркса, д.4, г. Б. Камень ОГРН: 1022500579750	МКД по ул. Горького д. 6, 8. МКД по ул. Блюхера д. 7, 11.
41.	ул. Горького, 10	43.108571 132.343377	ж/б	9	2	0,75	Администрация городского округа Большой Камень ул. К. Маркса, д.4, г. Б. Камень ОГРН: 1022500579750	МКД по ул. Горького д. 10. МКД по ул. Горького д. 9,11, 13, 15, 17, 19. МКД по ул. Долгова д. 4, 6. ИП До Л.Н., ООО «Ромашка»
42.	ул. Дзержинского, 5	43.113668 132.370293	ж/б	5	1	0,75	Администрация городского округа Большой Камень ул. К. Маркса, д.4, г. Б. Камень ОГРН: 1022500579750	МКД по ул. Дзержинского д. 5.

1	2	3	4	5	6	7	8	9
43.	ул. Имени В.А. Маслакова, 1	43.115889 132.348934	ж/б	12	3	0,75	Администрация городского округа Большой Камень ул. К. Маркса, д.4, г. Б. Камень ОГРН: 1022500579750	МКД по ул. Имени В.А. Маслакова д. 1,3
44.	ул. Имени В.А. Маслакова, 1А	43.115342 132.348229	ж/б	6	1	0,75	Администрация городского округа Большой Камень ул. К. Маркса, д.4, г. Б. Камень ОГРН: 1022500579750	МКД по ул. Имени В.А. Маслакова д. 1А. ИП Арищенко.
45.	ул. Имени В.А. Маслакова, 2	43.114148 132.347330	ж/б	12	2	0,75	Администрация городского округа Большой Камень ул. К. Маркса, д.4, г. Б. Камень ОГРН: 1022500579750	МКД по ул. Имени В.А. Маслакова д. 2, 6, 7. МКД по ул. Аллея Труда д. 12А.
46.	ул. Имени В.А. Маслакова, 3	43.115229 132.348572	ж/б	12	3	0,75	Администрация городского округа Большой Камень ул. К. Маркса, д.4, г. Б. Камень ОГРН: 1022500579750	МКД по ул. Имени В.А. Маслакова д. 3. ГУ СО "ЦСОН" Зато г.Большой Камень, ГК "Прибой".
47.	ул. Имени В.А. Маслакова, 14 А	43.115229 132.348572	ж/б	15	4	0,75	Администрация городского округа Большой Камень ул. К. Маркса, д.4, г. Б. Камень ОГРН: 1022500579750	МКД по ул. Имени В.А. Маслакова д. 12, 12А, 14 А. МБДОУ № 39 "Журавушка".
48.	ул. Имени В.А. Маслакова, 16	43.118571 132.351635	ж/б	15	4	0,75	Администрация городского округа Большой Камень ул. К. Маркса, д.4, г. Б. Камень ОГРН: 1022500579750	МКД по ул. Имени В.А. Маслакова д. 16, 16А. ИП Аббасов Вугар Осман Оглы.
49.	ул. имени В.А. Маслакова, 18	43.119571 132.352880	ж/б	9	2	0,75	Администрация городского округа Большой Камень ул. К. Маркса, д.4, г. Б. Камень ОГРН: 1022500579750	МКД по ул. Имени В.А. Маслакова д. 18, 20.

1	2	3	4	5	6	7	8	9
50.	ул. Имени В.А. Маслакова, 22	43.1120709 132.354937	ж/б	9	3	0,75	Администрация городского округа Большой Камень ул. К. Маркса, д.4, г. Б. Камень ОГРН: 1022500579750	МКД по ул. Имени В.А. Маслакова д. 22. МКД по ул. Академика Курчатова д. 2, 2а.
51.	ул. Имени Ф.М. Русецкого, 5	43.1108710 132.341140	ж/б	9	2	0,75	Администрация городского округа Большой Камень ул. К. Маркса, д.4, г. Б. Камень ОГРН: 1022500579750	МКД по ул. Имени Ф.М. Русецкого д. 5, 3. МКД по ул. Ленина д. 7. МКД по ул. Горького д. 19,15
52.	ул. Карла Маркса, 2 А	43.114426 132.352528	ж/б	9	2	0,75	Администрация городского округа Большой Камень ул. К. Маркса, д.4, г. Б. Камень ОГРН: 1022500579750	МКД по ул. Карла Маркса д. 2 А, 2Б
53.	ул. Карла Маркса, 3 А	43.113972 132.354843	ж/б	17	5	0,75	Администрация городского округа Большой Камень ул. К. Маркса, д.4, г. Б. Камень ОГРН: 1022500579750	МКД по ул. Карла Маркса д. 3А, 1, 1А, 3. ООО «Рона», ИП Яковлев К.А., ИП Астафьев Е.А., ИП Зимба В.М.,
54.	ул. Карла Маркса, 4 Б	43.113435 132.351522	ж/б	9	2	0,75	Администрация городского округа Большой Камень ул. К. Маркса, д.4, г. Б. Камень ОГРН: 1022500579750	МКД по ул. Карла Маркса д. 4Б, МКД по ул. Аллея Труда д. 21, 23.
55.	ул. Карла Маркса, 5	43.113658 132.354926	ж/б	12	3	0,75	Администрация городского округа Большой Камень ул. К. Маркса, д.4, г. Б. Камень ОГРН: 1022500579750	МКД по ул. Карла Маркса д. 3, 5, 9. МБДОУ "Двоймовочка"
56.	ул. Карла Маркса, 5А	43.114878 132.356659	ж/б	9	2	0,75	Администрация городского округа Большой Камень ул. К. Маркса, д.4, г. Б. Камень ОГРН: 1022500579750	МКД по ул. Карла Маркса д. 5А, 5Б. МБДОУ № 32 "Снежинка", ИП Звезда Д.А.

1	2	3	4	5	6	7	8	9
57.	ул. Карла Маркса, 7А	43.114870 132.357638	ж/б	9	2	0,75	Администрация городского округа Большой Камень ул. К. Маркса, д.4, г. Б. Камень ОГРН: 1022500579750	МКД по ул. Карла Маркса д. 7, 7А, 7Б. ИП Сенчук К.М., ИП Кузнецова С.Ю., ИП Куницкая К.А., ООО «Кварц», ООО «Турмалин», ИП Мехрякова И.В.
58.	ул. Карла Маркса, 12 А	43.109889 132.347644	ж/б	15	4	0,75	Администрация городского округа Большой Камень ул. К. Маркса, д.4, г. Б. Камень ОГРН: 1022500579750	МКД по ул. Карла Маркса д. 12 А, ул. Макарова 3,5
59.	ул. Карла Маркса, 13-15	43.112601 132.353022	ж/б	12	3	0,75	Администрация городского округа Большой Камень ул. К. Маркса, д.4, г. Б. Камень ОГРН: 1022500579750	МКД по ул. Карла Маркса д. 13, 13А, 15. МКД по ул. Аллея Труда д. 24/1. ИП Солодилова М.А., ИП Селезнева, ООО «Альфа-Дент», ИП Трухина, ИП Андриенко Н.А., ИП Ивлев Д.В. ИП Мамедова Ниса Сурхай Кызы, ИП Соколовская И.И., ИП Замераев С.Б., ИП Романенко, ИП Кудрявцев, ИП Дерюга В.Н., ИП Нестеренко, ИП Крейзер Т.Е.
60.	ул. Карла Маркса, 16	43.112601 132.353022	ж/б	15	4	0,75	Администрация городского округа Большой Камень ул. К. Маркса, д.4, г. Б. Камень ОГРН: 1022500579750	МКД по ул. Карла Маркса д. 16, 14
61.	ул. Карла Маркса, 17	43.112354 132.353126	ж/б	12	3	0,75	Администрация городского округа Большой Камень ул. К. Маркса, д.4, г. Б. Камень ОГРН: 1022500579750	МКД по ул. Карла Маркса д. 17, 7, 9. ИП Чеканова, ИП Шениберг И.С.
62.	ул. Карла Маркса, 20	43.107584 132.345777	ж/б	9	2	0,75	Администрация городского округа Большой Камень ул. К. Маркса, д.4, г. Б. Камень ОГРН: 1022500579750	МКД по ул. Карла Маркса д. 18, 20, Горького д.4 ИП Сидоренко В.С., ИП Алейникова В.В., ИП Шайковский О.Д.

1	2	3	4	5	6	7	8	9
63.	ул. Карла Маркса, 27	43.110496 132.351278	ж/б	15	5	0,75	Администрация городского округа Большой Камень К. Маркса, д.4, г. Б. Камень ОГРН: 1022500579750	МКД по ул. Карла Маркса д. 25, 27, 21, 21а, 23. МБДОУ «Елочка», ИП Яковлев К.А. ИП Чернявская Л.А., ООО «Сотовый Рай»,
64.	ул. Карла Маркса, 30	43.105814 132.340984	ж/б	9	2	0,75	Администрация городского округа Большой Камень ул. К. Маркса, д.4, г. Б. Камень ОГРН: 1022500579750	МКД по ул. Карла Маркса д. 30. МКД по ул. Ленина д. 1.
65.	ул. Карла Маркса, 33-35	43.109069 132.350423	ж/б	15	4	0,75	Администрация городского округа Большой Камень ул. К. Маркса, д.4, г. Б. Камень ОГРН: 1022500579750	МКД по ул. Карла Маркса д. 33, 35, 31, ИП Бережных О.А., ИП Денисенко Г.Ю., ИП Гудожников Е.А.
66.	ул. Карла Маркса, 39	43.109507 132.349428	ж/б	15	4	0,75	Администрация городского округа Большой Камень ул. К. Маркса, д.4, г. Б. Камень ОГРН: 1022500579750	МКД по ул. Карла Маркса д. 39. МКД по ул. Приморского Комсомола д. 1, 3. ФГУП «Почта России», ИП Беспалова Н.Ю., ООО «Выбор»
67.	ул. Лазо, 10	43.107657 132.337291	ж/б	4	1	0,75	Администрация городского округа Большой Камень ул. К. Маркса, д.4, г. Б. Камень ОГРН: 1022500579750	МКД по ул. Лазо д. 10, 10а
68.	ул. Лазо, 16	43.108021 132.336102	ж/б	9	2	0,75	Администрация городского округа Большой Камень ул. К. Маркса, д.4, г. Б. Камень ОГРН: 1022500579750	МКД по ул. Лазо д. 16. МКД по ул. Комсомольская д. 12, 4. МКД по пер. Советский д. 3,5
69.	ул. Степана Лебедева, 7-9	43.110396 132.336982	ж/б	9	2	0,75	Администрация городского округа Большой Камень ул. К. Маркса, д.4, г. Б. Камень ОГРН: 1022500579750	МКД по ул. Степана Лебедева д. 7-9, МКД по ул. Горького д. 31.

1	2	3	4	5	6	7	8	9
70.	ул. Степана Лебедева, 17	43.109856 132.335931	ж/б	9	2	0,75	Администрация городского округа Большой Камень ул. К. Маркса, д.4, г. Б. Камень ОГРН: 1022500579750	МКД по ул. Степана Лебедева д. 17, 19.
71.	ул. Ленина, 4	43.106439 132.342360	ж/б	9	2	0,75	Администрация городского округа Большой Камень ул. К. Маркса, д.4, г. Б. Камень ОГРН: 1022500579750	МКД по ул. Ленина д. 4, 6, 8. МКД по ул. Долгова д. 3, 5. МКД по ул. Карла Маркса д. 26, 28.
72.	ул. Ленина, 5	43.107336 132.340091	ж/б	5	1	0,75	Администрация городского округа Большой Камень ул. К. Маркса, д.4, г. Б. Камень ОГРН: 1022500579750	МКД по ул. Ленина д. 5.
73.	ул. Ленина, 10-12	43.107439 132.341630	ж/б	9	2	0,75	Администрация городского округа Большой Камень ул. К. Маркса, д.4, г. Б. Камень ОГРН: 1022500579750	МКД по ул. Ленина д. 10, 12, 16, 14
74.	ул. Ленина, 11	43.108407 132.339203	ж/б	9	2	0,75	Администрация городского округа Большой Камень ул. К. Маркса, д.4, г. Б. Камень ОГРН: 1022500579750	МКД по ул. Ленина д. 11, 9. МКД по ул. Лазо д. 4. ул. Комсомольская 7,9,11 ИП Бархударов
75.	ул. Ленина, 17	43.109938 132.337840	ж/б	9	2	0,75	Администрация городского округа Большой Камень ул. К. Маркса, д.4, г. Б. Камень ОГРН: 1022500579750	МКД по ул. Ленина д. 17, 19, 21. МКД по пер. Советский д. 6, 7, 2,4
76.	ул. Ленина, 26-28	43.109844 132.338988	ж/б	12	3	0,75	Администрация городского округа Большой Камень ул. К. Маркса, д.4, г. Б. Камень ОГРН: 1022500579750	МКД по ул. Ленина д. 26, 28, 24, 32, МКД по ул. Комсомольская д. 4, 6 Горького 23,25

1	2	3	4	5	6	7	8	9
77.	ул. Прибрежная, 4	43.080189 132.322426	ж/б	9	2	0,75	Администрация городского округа Большой Камень ул. К. Маркса, д.4, г. Б. Камень ОГРН: 1022500579750	МКД по ул. Прибрежная, д. 4.
78.	ул. Прибрежная, 13-15	43.072223 132.320800	ж/б	6	4	0,75	Администрация городского округа Большой Камень ул. К. Маркса, д.4, г. Б. Камень ОГРН: 1022500579750	МКД по ул. Прибрежная д. 13, 15. МКД по ул. Юбилейная д. 2, 2а.
79.	ул. Прибрежная, 38-40	43.073424 132.319711	ж/б	6	3	0,75	Администрация городского округа Большой Камень ул. К. Маркса, д.4, г. Б. Камень ОГРН: 1022500579750	МКД по ул. Прибрежная д. 38, 40.
80.	ул. Приморского Комсомола, 5А	43.108082 132.350254	ж/б	9	2	0,75	Администрация городского округа Большой Камень ул. К. Маркса, д.4, г. Б. Камень ОГРН: 1022500579750	МКД по ул. Приморского Комсомола д. 5А, 9.
81.	ул. Приморского Комсомола, 5-7	43.107874 132.350718	ж/б	9	2	0,75	Администрация городского округа Большой Камень ул. К. Маркса, д.4, г. Б. Камень ОГРН: 1022500579750	МКД по ул. Приморского Комсомола д. 1, 5, 5А, 7. ИП Звезда Д.А. МАУ «Редакция СМИ».
82.	ул. Приморского Комсомола, 9- 11	43.108231 132.352284	ж/б	15	4	0,75	Администрация городского округа Большой Камень ул. К. Маркса, д.4, г. Б. Камень ОГРН: 1022500579750	МКД по ул. Приморского Комсомола д. 9, 11, 13, 15. ИП Шубин С.В.15, ИП Бабич Р.В., ИП Аникина Н.А.
83.	ул. Приморского Комсомола, 19	43.107964 132.353067	ж/б	9	2	0,75	Администрация городского округа Большой Камень ул. К. Маркса, д.4, г. Б. Камень ОГРН: 1022500579750	МКД по ул. Приморск Комсомола д. 19. МБДОУ №25 "Солнышко".

1	2	3	4	5	6	7	8	9
84.	ул. Приморского Комсомола, 23-25	43.107001 132.353526	ж/б	12	3	0,75	Администрация городского округа Большой Камень ул. К. Маркса, д.4, г. Б. Камень ОГРН: 1022500579750	МКД по ул. Приморского Комсомола д. 23-25, МКД по ул. Гагарина д. 17 а. ИП Яковлев К.А.
85.	ул. Приморского Комсомола, 29-29А	43.106950 132.355385	ж/б	12	3	0,75	ТСЖ «Приморец», ул. Прим. Комсомола, д. 29, кв. 34, г. Б. Камень, ОГРН 1182536002329	МКД по ул. Приморского Комсомола д. 29-29А
86.	ул. Приморского Комсомола, 29Г	43.106874 132.354838	ж/б	12	3	0,75	ТСН «Новосел» ул. Приморского Комсомола, д. 29Г, кв. 86, г. Б. Камень ОГРН 1192536025208	МКД по ул. Приморского Комсомола д. 29Г, ООО «Визит»
87.	ул. Приморского Комсомола, 31	43.106000 132.356377	ж/б	12	3	0,75	Администрация городского округа Большой Камень ул. К. Маркса, д.4, г. Б. Камень ОГРН: 1022500579750	МКД по ул. Приморского Комсомола д. 31, 35.
88.	ул. Приморского Комсомола, 33-37	43.107216 132.357922	ж/б	12	3	0,75	Администрация городского округа Большой Камень ул. К. Маркса, д.4, г. Б. Камень ОГРН: 1022500579750	МКД по ул. Приморского Комсомола д. 33, 35, 37.
89.	ул. Приморского Комсомола, 39	43.105182 132.357836	ж/б	15	5	0,75	Администрация городского округа Большой Камень ул. К. Маркса, д.4, г. Б. Камень ОГРН: 1022500579750	МКД по ул. Приморского Комсомола д. 39, 41.
90.	М-н Садовый 17	43.106921 132.334448	ж/б	1	1	0,75	ТСЖ «Фортуна», Садовый мкр., д. 17, кв. 16, г. Б.Камень, ОГРН: 1192536004506	МКД по м-н Садовый д. 17

1	2	3	4	5	6	7	8	9
91.	ул. Юбилейная, 3	43.073530	ж/б	6	3	0,75	ТСЖ «Верба», ул. Юбилейная, д.2, г. Б.Камень ОГРН 1082503000414	МКД по ул. Юбилейная д. 1,3,5.
Итого:								91

Частный сектор

1.	ул. Андреевская, 7	358382.43 2187317.24	ж/б	9	3	0,75	Администрация городского округа Большой Камень ул. К. Маркса, д.4, г. Б. Камень ОГРН: 1022500579750	Жилые дома по ул. Андреевская, Садовая
2.	ул. Весенняя, 21	357555.74 2188043.02	ж/б	6	1	0,75	Администрация городского округа Большой Камень ул. К. Маркса, д.4, г. Б. Камень ОГРН: 1022500579750	Жилые дома по ул. Весенняя
3.	ул. Вокзальная 4, с. Петровка	363518.12 2192488.72	ж/б	6	1	0,75	Администрация городского округа Большой Камень ул. К. Маркса, д.4, г. Б. Камень ОГРН: 1022500579750	Жилые дома по ул. Вокзальная
4.	ул. Вокзальная 36,38 с. Петровка	364130.12 2192482.58	ж/б	6	2	0,75	Администрация городского округа Большой Камень ул. К. Маркса, д.4, г. Б. Камень ОГРН: 1022500579750	Жилые дома по ул. Вокзальная
5.	ул. Ворошилова, 3	360662,71 2190690.05	ж/б	6	2	0,75	Администрация городского округа Большой Камень ул. К. Маркса, д.4, г. Б. Камень ОГРН: 1022500579750	Жилые дома по ул. Ворошилова

1	2	3	4	5	6	7	8	9
6.	ул. Ганслеп, 2	355913.58 2186584.95	ж/б	12	3	0,75	Администрация городского округа Большой Камень ул. К. Маркса, д.4, г. Б. Камень ОГРН: 1022500579750	Жилые дома по ул. Ганслеп
7	ул. Ганслеп, 13	43.077414, 132.322481	ж/б	6	1	0,75	Администрация городского округа Большой Камень ул. К. Маркса, д.4, г. Б. Камень ОГРН: 1022500579750	Жилые дома по ул. Ганслеп
8	ул. Ганслеп 1	43.079394, 132.325216	ж/б	6	1	0,75	Администрация городского округа Большой Камень ул. К. Маркса, д.4, г. Б. Камень ОГРН: 1022500579750	Жилые дома по ул. Ганслеп, Прибрежная, Солнечная
9	ул. Ганслеп, 26-29	355262.91 2186698.63	ж/б	12	3	0,75	Администрация городского округа Большой Камень ул. К. Маркса, д. 4, г. Б. Камень ОГРН: 1022500579750	Жилые дома по ул. Ганслеп, Березовая
10	ул. Дачная, 2	358515.66 2188589.80	ж/б	9	3	0,75	Администрация городского округа Большой Камень ул. К. Маркса, д. 4, г. Б. Камень ОГРН: 1022500579750	Жилые дома по ул. Дачная, Родниковая, Заречная, Светлая, Фрунзе, Новая, Молодежная
11	ул. Дачная, 42	358268.82 2189167.18	ж/б	6	2	0,75	Администрация городского округа Большой Камень ул. К. Маркса, д. 4, г. Б. Камень ОГРН: 1022500579750	Жилые дома по ул. Дачная, пер Пушкинский, ул. Заовражная, Лесная, пер. Русский
12	ул. Зеленая, 19 с. Суходол	365196.48 2189483.10	ж/б	5	2	0,75	Администрация городского округа Большой Камень ул. К. Маркса, д. 4, г. Б. Камень ОГРН: 1022500579750	Жилые дома по ул. Зеленая

1	2	3	4	5	6	7	8	9
13	ул. Зеленая, 29А с. Суходол	43.16144, 132.353493	ж/б	9	3	0,75	Администрация городского округа Большой Камень ул. К. Маркса, д. 4, г. Б. Камень ОГРН: 1022500579750	Жилые дома по ул. Зеленая, Авиаторов, Пионерская, Комсомольская, Приморская, Центральная, Строителей, Новая, Березовая
14	ул. Кирова, 6, с. Петровка	362740.98 2192889.13	ж/б	9	2	0,75	Администрация городского округа Большой Камень ул. К. Маркса, д. 4, г. Б. Камень ОГРН: 1022500579750	Жилые дома по ул. Кирова
15	ул. Колхозная, 1А, с. Суходол	360884.86 2188293.01	ж/б	9	3	0,75	Администрация городского округа Большой Камень ул. К. Маркса, д. 4, г. Б. Камень ОГРН: 1022500579750	Жилые дома по ул. Колхозная, с. Суходол
16	ул. Колхозная, 26, с. Петровка	364299.74 2191068.44	ж/б	6	2	0,75	Администрация городского округа Большой Камень ул. К. Маркса, д. 4, г. Б. Камень ОГРН: 1022500579750	Жилые дома по ул. Колхозная, с. Петровка
17	ул. Колхозная, 53А, Суходол	43.129436, 132.3531	ж/б	6	1	0,75	Администрация городского округа Большой Камень ул. К. Маркса, д. 4, г. Б. Камень ОГРН: 1022500579750	Жилые дома по ул. Колхозная, с. Суходол
18	ул. Пионерская, 36а, Суходол	43.156023, 132.35018	ж/б	9	3	0,75	Администрация городского округа Большой Камень ул. К. Маркса, д. 4, г. Б. Камень ОГРН: 1022500579750	Жилые дома по ул. Пионерская
19	ул. Колхозная, 38, с. Суходол	60839.91 2189225.53	ж/б	9	3	0,75	Администрация городского округа Большой Камень ул. К. Маркса, д. 4, г. Б. Камень ОГРН: 1022500579750	Жилые дома по ул. Колхозная, с. Суходол

1	2	3	4	5	6	7	8	9
20	ул. Колхозная, 104, с. Суходол	362554.21 2188250.25	ж/б	9	2	0,75	Администрация городского округа Большой Камень ул. К. Маркса, д. 4, г. Б. Камень ОГРН: 1022500579750	Жилые дома по ул. Колхозная, с. Суходол
21	ул. Кравцова, 1, с. Петровка	363152.37 2191434.44	ж/б	6	1	0,75	Администрация городского округа Большой Камень ул. К. Маркса, д. 4, г. Б. Камень ОГРН: 1022500579750	Жилые дома по ул. Кравцова
22	ул. Крупская, 5, с. Петровка	363020.05 2192264.31	ж/б	6	1	0,75	Администрация городского округа Большой Камень ул. К. Маркса, д. 4, г. Б. Камень ОГРН: 1022500579750	Жилые дома по ул. Крупская
23	Ул. Лазо, 5 с. Петровка	43.150111, 132.381793	ж/б	12	2	0,75	Администрация городского округа Большой Камень ул. К. Маркса, д. 4, г. Б. Камень ОГРН: 1022500579750	Жилые дома по ул. Лазо
24	ул. Ленинская, 4 с. Петровка	362460.71 2193126.77	ж/б	12	2	0,75	Администрация городского округа Большой Камень ул. К. Маркса, д. 4, г. Б. Камень ОГРН: 1022500579750	Жилые дома по ул. Ленинская
25	ул. Ленинская, 19 А с. Петровка	362150.64 2193070.39	ж/б	12	2	0,75	Администрация городского округа Большой Камень ул. К. Маркса, д. 4, г. Б. Камень ОГРН: 1022500579750	Жилые дома по ул. Ленинская
26	ул. Ленинская, 23 с. Петровка	362582.54 2192172.43	ж/б	12	2	0,75	Администрация городского округа Большой Камень ул. К. Маркса, д. 4, г. Б. Камень ОГРН: 1022500579750	Жилые дома по ул. Ленинская

1	2	3	4	5	6	7	8	9
27	ул. Ленинская, 35 с. Петровка	362409.85 2192492.17	ж/б	6	2	0,75	Администрация городского округа Большой Камень ул. К. Маркса, д. 4, г. Б. Камень ОГРН: 1022500579750	Жилые дома по ул. Ленинская
28	ул. Ленинская, 38 с. Петровка	362478.93 2192177.39	ж/б	9	2	0,75	Администрация городского округа Большой Камень ул. К. Маркса, д. 4, г. Б. Камень ОГРН: 1022500579750	Жилые дома по ул. Ленинская
29	ул. Ленинская, 71 с. Петровка,	362962.67 2191307.67	ж/б	9	2	0,75	Администрация городского округа Большой Камень ул. К. Маркса, д. 4, г. Б. Камень ОГРН: 1022500579750	Жилые дома по ул. Ленинская
30	ул. Ленинская, 74 с. Петровка,	362647.69 2191567.83	ж/б	6	1	0,75	Администрация городского округа Большой Камень ул. К. Маркса, д. 4, г. Б. Камень ОГРН: 1022500579750	Жилые дома по ул. Ленинская
31	ул. Ленинская, 99 с. Петровка,	362647.69 2191567.83	ж/б	9	2	0,75	Администрация городского округа Большой Камень ул. К. Маркса, д. 4, г. Б. Камень ОГРН: 1022500579750	Жилые дома по ул. Ленинская
32	ул. Мичурина, 2 (пляж)	43.082695 132.324827	ж/б	6	1	0,75	Администрация городского округа Большой Камень ул. К. Маркса, д. 4, г. Б. Камень ОГРН: 1022500579750	Жилые дома по ул. Мичурина
33	ул. Мичурина, 7	43.082901 132.327651	ж/б	6	1	0,75	Администрация городского округа Большой Камень ул. К. Маркса, д. 4, г. Б. Камень ОГРН: 1022500579750	Жилые дома по ул. Мичурина

1	2	3	4	5	6	7	8	9
34	ул. Мичурина, 11-13	43.082302 132.329172	ж/б	6	1	0,75	Администрация городского округа Большой Камень ул. К. Маркса, д. 4, г. Б. Камень ОГРН: 1022500579750	Жилые дома по ул. Мичурина
35	ул. Мичурина, 15 А	356489.69 2187217.06	ж/б	6	2	0,75	Администрация городского округа Большой Камень ул. К. Маркса, д. 4, г. Б. Камень ОГРН: 1022500579750	Жилые дома по ул. Мичурина
36	ул. Мичурина, 17-19	43.081099 132.331926	ж/б	6	1	0,75	Администрация городского округа Большой Камень ул. К. Маркса, д. 4, г. Б. Камень ОГРН: 1022500579750	Жилые дома по ул. Мичурина
37	ул. Мичурина, 23	356045.64 2187277.14	ж/б	6	2	0,75	Администрация городского округа Большой Камень ул. К. Маркса, д. 4, г. Б. Камень ОГРН: 1022500579750	Жилые дома по ул. Мичурина
38	ул. Мичурина, 36	355905.04 2187421.42	ж/б	6	2	0,75	Администрация городского округа Большой Камень ул. К. Маркса, д. 4, г. Б. Камень ОГРН: 1022500579750	Жилые дома по ул. Мичурина
39	ул. Новомировская, 7	43.078684, 132.333186	ж/б	6	2	0,75	Администрация городского округа Большой Камень ул. К. Маркса, д. 4, г. Б. Камень ОГРН: 1022500579750	Жилые дома по ул. Новомировская
40	ул. Ольховая, 3	43.147409, 132.346267	ж/б	12	4	0,75	Администрация городского округа Большой Камень ул. К. Маркса, д. 4, г. Б. Камень ОГРН: 1022500579750	Жилые дома по ул. Ольховая

1	2	3	4	5	6	7	8	9
41	ул. Ольховая, 4	360912.45 2189403.00	ж/б	12	3	0,75	Администрация городского округа Большой Камень ул. К. Маркса, д. 4, г. Б. Камень ОГРН: 1022500579750	Жилые дома по ул. Ольховая
42	ул. Первомайская, 3, Андреевка	58214.14 2187756.99	ж/б	9	3	0,75	Администрация городского округа Большой Камень ул. К. Маркса, д. 4, г. Б. Камень ОГРН: 1022500579750	Жилые дома по ул. Первомайская
43	ул. Первомайская, 19, Андреевка	357226.39 2187712.29	ж/б	6	2	0,75	Администрация городского округа Большой Камень ул. К. Маркса, д. 4, г. Б. Камень ОГРН: 1022500579750	Жилые дома по ул. Первомайская
44	ул. Первомайская, 19, Петровка	43.141433, 132.39304	ж/б	6	2	0,75	Администрация городского округа Большой Камень ул. К. Маркса, д. 4, г. Б. Камень ОГРН: 1022500579750	Жилые дома по ул. Первомайская
45	ул. Вокзальная 12	43.150242, 132.39547	ж/б	6	1	0,75	Администрация городского округа Большой Камень ул. К. Маркса, д. 4, г. Б. Камень ОГРН: 1022500579750	Жилые дома по ул. Вокзальная
46	ул. Ленинская 80б	43.143035, 132.382016	ж/б	6	1	0,75	Администрация городского округа Большой Камень ул. К. Маркса, д. 4, г. Б. Камень ОГРН: 1022500579750	Жилые дома по ул. Ленинская
47	ул. Первомайская, 51, Андреевка	357112.64 2187388.07	ж/б	6	2	0,75	Администрация городского округа Большой Камень ул. К. Маркса, д. 4, г. Б. Камень ОГРН: 1022500579750	Жилые дома по ул. Первомайская


1	2	3	4	5	6	7	8	9
48	ул. Первомайская, 54 с. Петровка	362756.49 2191519.25	ж/б	6	1	0,75	Администрация городского округа Большой Камень ул. К. Маркса, д. 4, г. Б. Камень ОГРН: 1022500579750	Жилые дома по ул. Первомайская, с. Петровка
49	ул. Первомайская, 74 с. Петровка	362772.43 2191473.92	ж/б	6	2	0,75	Администрация городского округа Большой Камень ул. К. Маркса, д. 4, г. Б. Камень ОГРН: 1022500579750	Жилые дома по ул. Первомайская, с. Петровка
50	ул. Первомайская, 148, Андреевка	357131.35 2187410.69	ж/б	12	4	0,75	Администрация городского округа Большой Камень ул. К. Маркса, д. 4, г. Б. Камень ОГРН: 1022500579750	Жилые дома по ул. Первомайская
51	ул. Первомайская, 239	356101.46 2187321.23	ж/б	12	3	0,75	Администрация городского округа Большой Камень ул. К. Маркса, д. 4, г. Б. Камень ОГРН: 1022500579750	Жилые дома по ул. Первомайская
52	ул. Песчаная, 5	355722.56 2187162.39	ж/б	12	3	0,75	Администрация городского округа Большой Камень ул. К. Маркса, д. 4, г. Б. Камень ОГРН: 1022500579750	Жилые дома по ул. Песчаная
53	ул. Пограничная, 10 (Пирс Андреевка)	43.103341, 132.327972	ж/б	6	2	0,75	Администрация городского округа Большой Камень ул. К. Маркса, д. 4, г. Б. Камень ОГРН: 1022500579750	Жилые дома по ул. Пограничная
54.	ул. Подгорная, 9 с. Петровка	362985.34 2192825.70	ж/б	9	2	0,75	Администрация городского округа Большой Камень ул. К. Маркса, д. 4, г. Б. Камень ОГРН: 1022500579750	Жилые дома по ул. Подгорная

1	2	3	4	5	6	7	8	9
55	ул. Рыбацкая, 12	358014.74 2187232.42	ж/б	9	3	0,75	Администрация городского округа Большой Камень ул. К. Маркса, д. 4, г. Б. Камень ОГРН: 1022500579750	Жилые дома по ул. Рыбацкая
56	ул. Северная, 4-6		ж/б	4	1	0,75	Администрация городского округа Большой Камень ул. К. Маркса, д. 4, г. Б. Камень ОГРН: 1022500579750	Жилые дома по ул. Северная
57	ул. Северная, 14 А	358427.36 2187661.93	ж/б	6	2	0,75	Администрация городского округа Большой Камень ул. К. Маркса, д. 4, г. Б. Камень ОГРН: 1022500579750	Жилые дома по ул. Северная
58	ул. Северная, 26	43.100803, 132.341812	ж/б	6	2	0,75	Администрация городского округа Большой Камень ул. К. Маркса, д. 4, г. Б. Камень ОГРН: 1022500579750	Жилые дома по ул. Северная, Кирова, Первомайская, Ключевая
59	ул. Сиреневая, 3	357206.43 2189400.19	ж/б	6	2	0,75	Администрация городского округа Большой Камень ул. К. Маркса, д. 4, г. Б. Камень ОГРН: 1022500579750	Жилые дома по ул. Сиреневая
60	ул. Уссурийская, 40	357635.85 2187651.21	ж/б	6	2	0,75	Администрация городского округа Большой Камень ул. К. Маркса, д. 4, г. Б. Камень ОГРН: 1022500579750	Жилые дома по ул. Уссурийская
61	ул. Уссурийская, 97	356904.11 2187629.55	ж/б	12	3	0,75	Администрация городского округа Большой Камень ул. К. Маркса, д. 4, г. Б. Камень ОГРН: 1022500579750	Жилые дома по ул. Уссурийская

1	2	3	4	5	6	7	8	9
62	ул. Центральная, 7	358543.38 2189485.38	ж/б	14	5	0,75	Администрация городского округа Большой Камень ул. К. Маркса, д. 4, г. Б. Камень ОГРН: 1022500579750	Жилые дома по ул. Центральная
63	ул. Чайкина, 54 с. Суходол	361895.07 2187428.68	ж/б	12	3	0,75	Администрация городского округа Большой Камень ул. К. Маркса, д. 4, г. Б. Камень ОГРН: 1022500579750	Жилые дома по ул. Чайкина
64	ул. Чайкина, 3 с. Суходол	43.138912, 132.344472	ж/б	12	2	0,75	Администрация городского округа Большой Камень ул. К. Маркса, д. 4, г. Б. Камень ОГРН: 1022500579750	Жилые дома по ул. Чайкина, Колхозная
65	ул. Чапаева, 3	358121.39 2187122.15	ж/б	6	2	0,75	Администрация городского округа Большой Камень ул. К. Маркса, д. 4, г. Б. Камень ОГРН: 1022500579750	Жилые дома по ул. Чапаева
66	ул. Чапаева, 6	358136.69 2187225.79	ж/б	12	3	0,75	Администрация городского округа Большой Камень ул. К. Маркса, д. 4, г. Б. Камень ОГРН: 1022500579750	Жилые дома по ул. Чапаева
67	ул. Чапаева, 24	358115.71 2187588.76	ж/б	12	2	0,75	Администрация городского округа Большой Камень ул. К. Маркса, д. 4, г. Б. Камень ОГРН: 1022500579750	Жилые дома по ул. Чапаева

1	2	3	4	5	6	7	8	9
68	ул. Чкалова, 35	43.101859, 132.359546	ж/б	12	2	0,75	Администрация городского округа Большой Камень ул. К. Маркса, д. 4, г. Б. Камень ОГРН: 1022500579750	Жилые дома по ул. Чкалова, Суханова, 40 лет Октября, Партизанская, Матросова, Верхняя, Надежды, Пушкинская
69	ул. Школьная, 2, с. Петровка	363204.47 219643.55	ж/б	12	2	0,75	Администрация городского округа Большой Камень ул. К. Маркса, д. 4, г. Б. Камень ОГРН: 1022500579750	Жилые дома по ул. Школьная, Буденого
70	ул. Щорса, 30	357924.00 2187550.30	ж/б	12	2	0,75	Администрация городского округа Большой Камень ул. К. Маркса, д. 4, г. Б. Камень ОГРН: 1022500579750	Жилые дома по ул. улиц Щорса, Первомайская, Рыбацкая, Андреевская, Октябрьская, Терешковой, Береговая
71	ул. Юбилейная, 9 А	358115.12 2186397.68	ж/б	12	3	0,75	Администрация городского округа Большой Камень ул. К. Маркса, д. 4, г. Б. Камень ОГРН: 1022500579750	Жилые дома по ул. Юбилейная
72	ул. Юбилейная, 15 А	354992.84 2186076.05	ж/б	12	3	0,75	Администрация городского округа Большой Камень ул. К. Маркса, д. 4, г. Б. Камень ОГРН: 1022500579750	Жилые дома по ул. Юбилейная
73	ул. Вокзальная, 11, с. Петровка	43,14942 132,39091	ж/б	3	1	0,75	Администрация городского округа Большой Камень ул. К. Маркса, д. 4, г. Б. Камень ОГРН: 1022500579750	Жилые дома по ул. Вокзальная, Гарнизонная
74	Ул. Ключевая, 35	43,096505 132,348547	ж/б	6	3	0,75	Администрация городского округа Большой Камень ул. К. Маркса, д. 4, г. Б. Камень ОГРН: 1022500579750	Жилые дома по ул. Дачная, Сахарова, Заводская, Звездная, Верхняя Дачная, Ключевая, Грибная, Черемухова, Тихая, Сиреневая
Итого:								74

1	2	3	4	5	6	7	8	9
ООО ССК «Звезда»								
1.	ул. Аллея Труда, 19В	43.121864 132.321873	ж/б	3	1	0,75	ООО ССК «Звезда» ул. Ал. Труда, зд. 19В, г. Б. Камень ОГРН 1152503000539	МКД по ул. Аллея Труда д. 19 В
2.	ул. Приморского Комсомола, 29Б	43.108468, 132.356371	ж/б	12	3	0,75	ООО ССК «Звезда» ул. Ал. Труда, зд. 19В, г. Б. Камень ОГРН 1152503000539	МКД по ул. Приморского Комсомола д. 29 Б
3.	ул. Приморского Комсомола, 29В	43.107684, 132.355175	ж/б	12	3	0,75	ООО ССК «Звезда» ул. Ал. Труда, зд. 19В, г. Б. Камень ОГРН 1152503000539	МКД по ул. Приморского Комсомола д. 29 В
4.	ул. Приморского Комсомола, 29Г	43.106847, 132.35495	ж/б	12	3	0,75	ООО ССК «Звезда» ул. Ал. Труда, зд. 19В, г. Б. Камень ОГРН 1152503000539	МКД по ул. Приморского Комсомола д. 29 Г
5.	ул. Приморского Комсомола, 33А	43.107613, 132.357434	ж/б	12	3	0,75	ООО ССК «Звезда» ул. Ал. Труда, зд. 19В, г. Б. Камень ОГРН 1152503000539	МКД по ул. Приморского Комсомола д. 33 А
6.	М-н Парковый 1	43.103226, 132.343444	ж/б	9	2	0,75	ООО ССК «Звезда» ул. Ал. Труда, зд. 19В, г. Б. Камень ОГРН 1152503000539	МКД по м-н Парковый д. 1
7.	М-н Парковый 2	43.103821, 132.341809	ж/б	9	2	0,75	ООО ССК «Звезда» ул. Ал. Труда, зд. 19В, г. Б. Камень ОГРН 1152503000539	МКД по м-н Парковый д. 2



1	2	3	4	5	6	7	8	9
8.	М-н Парковый 3	43.103079, 132.341898	ж/б	9	2	0,75	ООО ССК «Звезда» ул. Ал. Труда, зд. 19В, г. Б. Камень ОГРН 1152503000539	МКД по м-н Парковый д. 3
9.	М-н Парковый 4	43.103152, 132.341574	ж/б	9	2	0,75	ООО ССК «Звезда» ул. Ал. Труда, зд. 19В, г. Б. Камень ОГРН 1152503000539	МКД по м-н Парковый д. 4
10.	М-н Парковый 5-6	43.102449, 132.340767	ж/б	12	3	0,75	ООО ССК «Звезда» ул. Ал. Труда, зд. 19В, г. Б. Камень ОГРН 1152503000539	МКД по м-н Парковый д. 5-6
11.	М-н Парковый 7-8	43.101933, 132.342057	ж/б	12	3	0,75	ООО ССК «Звезда» ул. Ал. Труда, зд. 19В, г. Б. Камень ОГРН 1152503000539	МКД по м-н Парковый д. 7-8
12.	М-н Парковый 10	43.101428, 132.343726	ж/б	9	2	0,75	ООО ССК «Звезда» ул. Ал. Труда, зд. 19В, г. Б. Камень ОГРН 1152503000539	МКД по м-н Парковый д. 10
13.	М-н Солнечный 1, 3, 5, 7	43.114649, 132.364418	ж/б	15	7	0,75	ООО ССК «Звезда» ул. Ал. Труда, зд. 19 В, г. Б. Камень ОГРН 1152503000539	МКД по м-н Солнечный д. 1, 3, 5, 7
14.	М-н Солнечный 2, 4, 6	43.114415, 132.366764	ж/б	15	5	0,75	ООО ССК «Звезда» ул. Ал. Труда, зд. 19 В, г. Б. Камень ОГРН 1152503000539	МКД по м-н Солнечный д. 2, 4, 6

1	2	3	4	5	6	7	8	9
15.	ул. Степана Лебедева, 1 (№1)	43.120444, 132.345347	ж/б	33	4	0,75	ООО ССК «Звезда» ул. Ал. Труда, зд. 19 В, г. Б. Камень ОГРН 1152503000539	ООО ССК «Звезда»
16.	ул. Степана Лебедева, 1 (№2)	43.118169 132.345819	ж/б	50	4	0,75	ООО ССК «Звезда» ул. Ал. Труда, зд. 19 В, г. Б. Камень ОГРН 1152503000539	ООО ССК «Звезда»
17.	ул. Степана Лебедева, 1 (№3)	43.119544 132.342889	ж/б	30	8	0,75	ООО ССК «Звезда» ул. Ал. Труда, зд. 19 В, г. Б. Камень ОГРН 1152503000539	ООО ССК «Звезда»
18.	ул. Степана Лебедева, 1 (№4)	43.117333 132.342956	ж/б	30	4	0,75	ООО ССК «Звезда» ул. Ал. Труда, зд. 19 В, г. Б. Камень ОГРН 1152503000539	ООО ССК «Звезда»
19.	ул. Степана Лебедева, 1 (№5)	43.124125 132.340084	ж/б	30	4	0,75	ООО ССК «Звезда» ул. Ал. Труда, зд. 19 В, г. Б. Камень ОГРН 1152503000539	ООО ССК «Звезда»
20.	ул. Степана Лебедева, 1 (№6)	43.123384 132.341150	ж/б	10	1	0,75	ООО ССК «Звезда» ул. Ал. Труда, зд. 19 В, г. Б. Камень ОГРН 1152503000539	ООО ССК «Звезда»
21.	ул. Степана Лебедева, 1 (№7)	43.119431 132.336389	ж/б	20	2	0,75	ООО ССК «Звезда» ул. Ал. Труда, зд. 19 В, г. Б. Камень ОГРН 1152503000539	ООО ССК «Звезда»

1	2	3	4	5	6	7	8	9
22.	ул. Степана Лебедева, 1 (№8)	43.114728 132.339461	ж/б	10	1	0,75	ООО ССК «Звезда» ул. Ал. Труда, зд. 19 В, г. Б. Камень ОГРН 1152503000539	ООО ССК «Звезда»
23.	ул. Степана Лебедева, 1 (№9)	43.111278 132.325486	ж/б	30	1	0,75	ООО ССК «Звезда» ул. Ал. Труда, зд. 19 В, г. Б. Камень ОГРН 1152503000539	ООО ССК «Звезда»
24.	ул. Степана Лебедева, 1 (№10)	43.115925 132.322239	ж/б	30	1	0,75	ООО ССК «Звезда» ул. Ал. Труда, зд. 19 В, г. Б. Камень ОГРН 1152503000539	ООО ССК «Звезда»
25.	ул. Степана Лебедева, 1 (№11)	43.119214 132.323306	ж/б	30	1	0,75	ООО ССК «Звезда» ул. Ал. Труда, зд. 19 В, г. Б. Камень ОГРН 1152503000539	ООО ССК «Звезда»
26.	ул. Степана Лебедева, 1 (№12)	43.114889 132.323167	ж/б	30	6	0,75	ООО ССК «Звезда» ул. Ал. Труда, зд. 19 В, г. Б. Камень ОГРН 1152503000539	ООО ССК «Звезда»
27.	ул. Степана Лебедева, 1 (№13)	43.116844 132.342014	ж/б	30	7	0,75	ООО ССК «Звезда» ул. Ал. Труда, зд. 19 В, г. Б. Камень ОГРН 1152503000539	ООО ССК «Звезда»
28.	ул. Степана Лебедева, 1 (№14)	43.110525 132.336200	ж/б	30	2	0,75	ООО ССК «Звезда» ул. Ал. Труда, зд. 19 В, г. Б. Камень ОГРН 1152503000539	ООО ССК «Звезда»

1	2	3	4	5	6	7	8	9
29.	ул. Степана Лебедева, 1 (№15)	43.115481 132.333175	ж/б	10	1	0,75	ООО ССК «Звезда» ул. Ал. Труда, зд. 19 В, г. Б. Камень ОГРН 1152503000539	ООО ССК «Звезда»
30.	ул. Степана Лебедева, 1 (№16)	43.128535 132.333488	ж/б	10	1	0,75	ООО ССК «Звезда» ул. Ал. Труда, зд. 19 В, г. Б. Камень ОГРН 1152503000539	ООО ССК «Звезда»
31.	ул. Степана Лебедева, 1 (№17)	43.116741 132.338471	ж/б	30	4	0,75	ООО ССК «Звезда» ул. Ал. Труда, зд. 19 В, г. Б. Камень ОГРН 1152503000539	ООО ССК «Звезда»
32.	ул. Южная, 1	43.103082 132.354245	ж/б	9	2	0,75	ООО ССК «Звезда» ул. Ал. Труда, зд. 19 В, г. Б. Камень ОГРН 1152503000539	МКД по ул. Южная д. 1
33.	ул. Южная, 11	43.103503, 132.351631	ж/б	12	4	0,75	ООО ССК «Звезда» ул. Ал. Труда, зд. 19 В, г. Б. Камень ОГРН 1152503000539	МКД по ул. Южная д. 11
34.	ул. Южная, 37	43.104710 132.349797	ж/б	12	4	0,75	ООО ССК «Звезда» ул. Ал. Труда, зд. 19 В, г. Б. Камень ОГРН 1152503000539	МКД по ул. Южная д. 37
35.	ул. Южная, 45	43.104499 132.348957	ж/б	12	4	0,75	ООО ССК «Звезда» ул. Ал. Труда, зд. 19 В, г. Б. Камень ОГРН 1152503000539	МКД по ул. Южная д. 45
36.	ул. Южная, 51-53	43.104308 132.347063	ж/б	12	4	0,75	ООО ССК «Звезда» ул. Ал. Труда, зд. 19 В, г. Б. Камень ОГРН 1152503000539	МКД по ул. Южная д. 51-53

1	2	3	4	5	6	7	8	9
37.	ул. Южная, 55	43.104657, 132.345671	ж/б	9	2	0,75	ООО ССК «Звезда» ул. Ал. Труда, зд. 19 В, г. Б. Камень ОГРН 1152503000539	МКД по ул. Южная д. 55
38.	Колхозная, 3а/1	43.124243, 132.345685	ж/б	12	5	0,75	ООО ССК «Звезда» ул. Ал. Труда, зд. 19 В, г. Б. Камень ОГРН 1152503000539	МКД Колхозная, 3а/1
39.	Садовая 5	43,105665 132,335303	ж/б	6	3	0,65	ООО ССК «Звезда» ул. Ал. Труда, зд. 19 В, г. Б. Камень ОГРН 1152503000539	МКД Садовая 5
40.	Садовая 7	43,1065 132,334426	ж/б	6	3	0,65	ООО ССК «Звезда» ул. Ал. Труда, зд. 19 В, г. Б. Камень ОГРН 1152503000539	МКД Садовая 7
41.	ул. Аллея Труда, 19В	43.116154, 132.340786	ж/б	12	4	0,75	ООО ССК «Звезда» ул. Ал. Труда, зд. 19 В, г. Б. Камень ОГРН 1152503000539	ООО ССК «Звезда» (КП 14)
Итого:								41
Кладбище								
1.	с. Суходол (кладбище 1)	364496.54 2188680.72	ж/б	9	2	0,75	Администрация городского округа Большой Камень ул. К. Маркса, д. 4, г. Б. Камень ОГРН: 1022500579750	Отходы от уборки территории кладбища

1	2	3	4	5	6	7	8	9
2.	с. Суходол (кладбище 2)	364496.54 2188680.73	ж/б	6	1	0,75	Администрация городского округа Большой Камень ул. К. Маркса, д. 4, г. Б. Камень ОГРН: 1022500579750	Отходы от уборки территории кладбища
3.	ул. Чкалова (гор. кладбище № 1)	359277.85 2190316.66	ж/б	6	2	0,75	Администрация городского округа Большой Камень ул. К. Маркса, д. 4, г. Б. Камень ОГРН: 1022500579750	Отходы от уборки территории кладбища
4.	ул. Чкалова (гор. кладбище № 2)	359317.03 2190390.66	ж/б	6	2	0,75	Администрация городского округа Большой Камень ул. К. Маркса, д. 4, г. Б. Камень ОГРН: 1022500579750	Отходы от уборки территории кладбища
5.	ул. Чкалова (гор. кладбище № 3)	359336.42 2190483.29	ж/б	6	2	0,75	Администрация городского округа Большой Камень ул. К. Маркса, д. 4, г. Б. Камень ОГРН: 1022500579750	Отходы от уборки территории кладбища
6.	ул. Чкалова (гор. кладбище № 4)	359337.22 2190560.52	ж/б	6	2	0,75	Администрация городского округа Большой Камень ул. К. Маркса, д. 4, г. Б. Камень ОГРН: 1022500579750	Отходы от уборки территории кладбища
7.	ул. Чкалова (гор. кладбище № 5)	359319.15 2190622.23	ж/б	6	2	0,75	Администрация городского округа Большой Камень ул. К. Маркса, д. 4, г. Б. Камень ОГРН: 1022500579750	Отходы от уборки территории кладбища
8.	ул. Чкалова (гор. кладбище № 6)	359231.76 2190778.71	ж/б	6	2	0,75	Администрация городского округа Большой Камень ул. К. Маркса, д. 4, г. Б. Камень ОГРН: 1022500579750	Отходы от уборки территории кладбища

1	2	3	4	5	6	7	8	9
9.	ул. Чкалова (гор. кладбище № 7)	359143.12 2190811.73	ж/б	6	2	0,75	Администрация городского округа Большой Камень ул. К. Маркса, д. 4, г. Б. Камень ОГРН: 1022500579750	Отходы от уборки территории кладбища
10.	ул. Чкалова (гор. кладбище № 8)	359066.11 2190846.77	ж/б	6	2	0,75	Администрация городского округа Большой Камень ул. К. Маркса, д. 4, г. Б. Камень ОГРН: 1022500579750	Отходы от уборки территории кладбища
11.	ул. Чкалова (гор. кладбище № 9)	359097.51 2190734.72	ж/б	6	2	0,75	Администрация городского округа Большой Камень ул. К. Маркса, д. 4, г. Б. Камень ОГРН: 1022500579750	Отходы от уборки территории кладбища
12.	ул. Чкалова (гор. кладбище № 10)	359169.52 2190693.22	ж/б	6	2	0,75	Администрация городского округа Большой Камень ул. К. Маркса, д. 4, г. Б. Камень ОГРН: 1022500579750	Отходы от уборки территории кладбища
13.	ул. Чкалова (гор. кладбище № 11)	359070.47 2190668.58	ж/б	6	2	0,75	Администрация городского округа Большой Камень ул. К. Маркса, д. 4, г. Б. Камень ОГРН: 1022500579750	Отходы от уборки территории кладбища
14.	ул. Чкалова (гор. кладбище № 12)	359144.92 2190560.20	ж/б	6	2	0,75	Администрация городского округа Большой Камень ул. К. Маркса, д. 4, г. Б. Камень ОГРН: 1022500579750	Отходы от уборки территории кладбища
15.	ул. Чкалова (гор. кладбище № 13)	359299.94 2190565.12	ж/б	6	2	0,75	Администрация городского округа Большой Камень ул. К. Маркса, д. 4, г. Б. Камень ОГРН: 1022500579750	Отходы от уборки территории кладбища

1	2	3	4	5	6	7	8	9
16.	ул. Чкалова (гор. кладбище № 14)	359095.73 2190495.36	ж/б	6	2	0,75	Администрация городского округа Большой Камень ул. К. Маркса, д. 4, г. Б. Камень ОГРН: 1022500579750	Отходы от уборки территории кладбища
17.	ул. Чкалова (гор. кладбище № 15)	359081.89 2190442.72	ж/б	6	2	0,75	Администрация городского округа Большой Камень ул. К. Маркса, д. 4, г. Б. Камень ОГРН: 1022500579750	Отходы от уборки территории кладбища
18.	ул. Чкалова (гор. кладбище № 16)	359069.14 2190412.24	ж/б	6	2	0,75	Администрация городского округа Большой Камень ул. К. Маркса, д. 4, г. Б. Камень ОГРН: 1022500579750	Отходы от уборки территории кладбища
19.	ул. Чкалова (гор. кладбище № 17)	359072.72 2190348.18	ж/б	6	2	0,75	Администрация городского округа Большой Камень ул. К. Маркса, д. 4, г. Б. Камень ОГРН: 1022500579750	Отходы от уборки территории кладбища
20.	ул. Чкалова (гор. кладбище № 18)	359011.91 2190398.39	ж/б	6	2	0,75	Администрация городского округа Большой Камень ул. К. Маркса, д. 4, г. Б. Камень ОГРН: 1022500579750	Отходы от уборки территории кладбища
21.	ул. Чкалова (гор. кладбище № 19)	359105.85 2190336.26	ж/б	6	2	0,75	Администрация городского округа Большой Камень ул. К. Маркса, д. 4, г. Б. Камень ОГРН: 1022500579750	Отходы от уборки территории кладбища
22.	ул. Чкалова (гор. кладбище № 20)	359221.13 2190280.18	ж/б	6	2	0,75	Администрация городского округа Большой Камень ул. К. Маркса, д. 4, г. Б. Камень ОГРН: 1022500579750	Отходы от уборки территории кладбища

1	2	3	4	5	6	7	8	9
23.	ул. Чкалова (гор. кладбище № 21)	359232.75 2190260.61	ж/б	6	2	0,75	Администрация городского округа Большой Камень ул. К. Маркса, д. 4, г. Б. Камень ОГРН: 1022500579750	Отходы от уборки территории кладбища
24.	ул. Чкалова (гор. кладбище № 22)	359146.89 2190196.65	ж/б	6	2	0,75	Администрация городского округа Большой Камень ул. К. Маркса, д. 4, г. Б. Камень ОГРН: 1022500579750	Отходы от уборки территории кладбища
25.	ул. Чкалова (гор. кладбище № 23)	359112.26 2190158.86	ж/б	6	2	0,75	Администрация городского округа Большой Камень ул. К. Маркса, д. 4, г. Б. Камень ОГРН: 1022500579750	Отходы от уборки территории кладбища
26.	с Петровка (кладбище № 1)	363732.72 2192637.25	ж/б	6	1	0,75	Администрация городского округа Большой Камень ул. К. Маркса, д. 4, г. Б. Камень ОГРН: 1022500579750	Отходы от уборки территории кладбища
27.	с Петровка (кладбище № 2)	363582.26 2192665.91	ж/б	6	1	0,75	Администрация городского округа Большой Камень ул. К. Маркса, д. 4, г. Б. Камень ОГРН: 1022500579750	Отходы от уборки территории кладбища
28.	с Петровка (кладбище № 3)	363797.44 2192740.46	ж/б	9	2	0,75	Администрация городского округа Большой Камень ул. К. Маркса, д. 4, г. Б. Камень ОГРН: 1022500579750	Отходы от уборки территории кладбища
29.	ул. Мичурина (кладбище № 1)	355159.21 2188342.16	ж/б	6	1	0,75	Администрация городского округа Большой Камень ул. К. Маркса, д. 4, г. Б. Камень ОГРН: 1022500579750	Отходы от уборки территории кладбища

1	2	3	4	5	6	7	8	9
30.	ул. Мичурина (кладбище № 2)	354994.88 2188345.90	ж/б	9	2	0,75	Администрация городского округа Большой Камень ул. Каркса, д. 4, г. Б. Камень ОГРН: 1022500579750	Отходы от уборки территории кладбища
Итого:								30
Предприниматели								
1.	Ул. Аллея Труда 8 (РЭМИ)	358382.43 2187317.24	ж/б	9	3	0,75	ООО «Сапфир» ул. Лебедева, 1 ОГРН 1162503050038	ООО «Сапфир»
2.	Ул. Аллея Труда, 24/3	43.111857 132.353289	ж/б	12	5	0,75	ИП Чернявская Е.В. ул. К. Маркса, д. 21Г г. Б. Камень, ОГРН 1022500576185	ИП Чернявская Е.В., ООО Запад, АО Винлаб БК
3.	ул. Аллея Труда, 35	43.111044 132.354937	ж/б	12	5	0,75	ООО «Ведуга» ул. Ал. Труда, д. 39, г. Б. Камень, ОГРН 1022500580508	ООО «Ведуга»
4.	ул Ганслеп 14А	43.075394 132.324678	ж/б	12	1	0,75	ИП Шпарийчук Д.И. ул. юбилейная, д.4а, кв.2 ОГРНИП: 304250312400029	ИП Шпарийчук Д.И.
5.	Ул. Карла Маркса, 3А	43.1142060 132.3555640	ж/б	1	1	0,75	ИП Сидельников С.В., ул. Карла Маркса, 3А, кв. 80, ОГРН 304250335200198	ИП Сидельников С.В.
6.	ул. Карла Маркса, 4 (Администрация)	43.111881, 132.34945	ж/б	6	2	0,75	Администрация городского округа Большой Камень ул. Карла Маркса, д. 4, г. Б. Камень ОГРН: 1022500579750	Администрация городского округа Большой Камень

1	2	3	4	5	6	7	8	9
7.	ул. Карла Маркса, 30 (Пятерочка)	358866.22 2187918.47	ж/б	6	2	0,75	ООО «Восточно-деловой союз», ул. Приморского Комсомола, д. 2а, оф. 9., ОГРН 1022500578462	ООО «Восточно-деловой союз»
8.	ул. Гагарина, 14а (Пятерочка)	43.10866, 132.356022	ж/б	6	2	0,75	ООО «Восточно-деловой союз», ул. Приморского Комсомола, д. 2а, оф. 9., ОГРН 1022500578462	ООО «Восточно-деловой союз»
9.	Ул. Маслакова 136 (Пятерочка)	43.119211, 132.350647	ж/б	6	2	0,75	ООО «Восточно-деловой союз», ул. Приморского Комсомола, д. 2а, оф. 9., ОГРН 1022500578462	ООО «Восточно-деловой союз»
10.	Ул. Пригородная, 28 (Пятерочка)	43.115839, 132.364322	ж/б	6	2	0,75	ООО «Восточно-деловой союз», ул. Приморского Комсомола, д. 2а, оф. 9., ОГРН 1022500578462	ООО «Восточно-деловой союз», ООО «Примфарма», ИП Сунь Дунфан (хозмаг)
11.	ул. Академика Курчатова, 36 (Радиус)	43.107839, 132.358554	ж/б	12	5	0,75	ООО «СтройАльянс», ул. Адмирала Макарова, д.3, кв.2 ОГРН 1092503001293	ООО «Невада», ООО «Новая Энергетика»
12.	ул. Прибрежная, 16 (центр культурного развития)	43.076317, 132.323022	ж/б	6	3	0,75	МБУ «Городской центр культуры», ул. Карла Маркса, 49 ОГРН 1022500581278	Центр культурного развития городского округа Большой Камень, ул. Прибрежная, 16
13.	ул. Лебедева, 1В	43.111168, 132.337265	ж/б	1	1	0,75	ФГБУЗ МСЧ-98 ФМБА России ул. Лебедева, 1В ОГРН 1022500578308	ФГБУЗ МСЧ-98 ФМБА России

1	2	3	4	5	6	7	8	9
14.	ул. Комсомольская 3	43.109431, 132.340043	ж/б	6	2	0,75	КГА ПОУ «ДВССК» ул. Ленина, д. 22 ОГРН 1022500580354	КГА ПОУ «ДВССК»
15	ул. Приморского Комсомола, 2	43.107902, 132.348432	ж/б	1	1	0,75	ООО «Южный мол» ул. Приморского Комсомола, д.2 ОГРН 1072503001152	ООО «Южный мол»
16	ул. Ленина, 7	43.107523, 132.339674	ж/б	6	3	0,75	Мнацын Самвел Ишханович ул. Ленина, д. 7 ОГРН 318253600115448	ИП Мнацын С.И.
17	ул. Блюхера, 15	43.109309, 132.344046	ж/б	1	1	0,75	МБДОУ «Светлячок» ул. Блюхера, 15 ОГРН 1022500577373	МБДОУ «Светлячок»
18	ул. Приморского Комсомола, 10	43.106238, 132.351794	ж/б	6	3	0,75	ООО «Большекаменский хлебокомбинат» ул. Приморского Комсомола, д.10 ОГРН 1112503001270	ООО «Большекаменский хлебокомбинат»
19	ул. Блюхера, 38	43.110901, 132.342566	ж/б	1	1	0,75	МБУ ДО СПШ "Лидер" ул. Блюхера, д.38 ОГРН 1192536030301	МБУ ДО СПШ "Лидер"
20	ул. Карла Маркса, 45	43.105684, 132.347874	ж/б	6	2	0,75	МАУ «Спортивный Комплекс» ул. Карла Маркса, 45 ОГРН 1092503000248	МАУ «Спортивный Комплекс»
21	ул. Карла Маркса, 47	43.106009, 132.346829	ж/б	1	1	0,75	МАУ «Дворец Звезда» ул. Карла Маркса, 47 ОГРН 1092503000259	МАУ «Дворец Звезда»

1	2	3	4	5	6	7	8	9
22	ул. Карла Маркса, 49	43.105892, 132.345736	ж/б	6	2	0,75	МБУ «Городской центр культуры» ул. Карла Маркса, 49 ОГРН 1022500581278	МБУ «Городской центр культуры»
23	ул. Приморского Комсомола, 12/2	43.106652, 132.35181	ж/б	6	2	0,75	ИП Пастухов Сергей Николаевич, ул. Приморского Комсомола, 12/2 ОГРНИП 322253600002177	ИП Пастухов С.Н.
24	ул. Лазо, 8	43.107851, 132.338744	ж/б	1	1	0,75	ИП Гопша Олег Львович, ул. Лазо, 8 ОГРНИП 316251100053753	ИП Гопша О.Л.
25	ул. Аллея Труда, 19В	43.115908, 132.340583	ж/б	12	4	0,75	ООО "СИАРСИСИ РУС" ул. Аллея Труда, 19В ОГРН 1167746831317	ООО "СИАРСИСИ РУС"
26	ул. Заводская, 1	43.117224, 132.364673	ж/б	6	2	0,75	ООО «Красный Вымпел» ул. Заводская, 1 ОГРН 1062503011230	ООО «Красный Вымпел»
27	ул. Колхозная, 14	43.125137, 132.352587	ж/б	6	2	0,75	ООО «Сервис-Восток» ул. Колхозная, 14 ОГРН 1022500577318	ООО «Сервис-Восток»
28	ул. Ганслеп, 10	43.076557, 132.324563	ж/б	1	1	0,75	МБДОУ «Кораблик» ул. Ганслеп, 10 ОГРН 1022500577142	МБДОУ «Кораблик»
29	ул. Прибрежная, 8	43.073744, 132.320681	ж/б	1	1	0,75	МБОУ СОШ № 8 ул. Прибрежная, 8 ОГРН 1022500577538	МБОУ СОШ № 8

1	2	3	4	5	6	7	8	9
30	ул. Прибрежная, 32	43.075082, 132.320328	ж/б	1	1	0,75	ООО «Новая энергетика» ул. Академика Курчатова, д. 28А. ОГРН 1222500023371	ООО «Новая энергетика» (котельная)
31	ул. Ганслеп, 10	43.077009, 132.324289	ж/б	6	3	0,75	АО "РК "Новый Мир" ул. Ганслеп, 10 ОГРН 1052501104809	АО "РК "Новый Мир"
32	ул. Прибрежная, 32	43.074981, 132.318743	ж/б	6	3	0,75	АО "РК "Новый Мир" ул. Ганслеп, 10 ОГРН 1052501104809	АО "РК "Новый Мир"
33	ул. Пригородная, 5	43.124426, 132.398109	ж/б	6	2	0,75	МПС «Инжиниринг» г. Москва, пер. Озерковский, д. 12, пом 22. ОГРН 1032307172072	МПС Инжиниринг
34	ул. Курчатова, 28/1	43.107868, 132.359236	ж/б	1	1	0,75	МБДОУ «Родничок» ул. Курчатова, 28/1 ОГРН 1022500577087	МБДОУ «Родничок»
35	ул. Центральная, 4	43.106475, 132.354563	ж/б	1	1	0,75	ИП Тищенко Валентина Андреевна ул. Центральная, 4 ОГРНИП 317253600015626	ИП Тищенко В.А.
36	ул. Приморского Комсомола, 6	43.10715 132.34795	ж/б	5	2	0,65	ИП Леонтьев Евгений Александрович, респ Хакасия, г. Черногорск, пр-т Космонавтов, д.20 кв 110 ОГРНИП 322508100101040	ИП Леонтьев Е.А., Додо-пицца

1	2	3	4	5	6	7	8	9
37	ул. Андреевская, 14	43.102258 132.330210	ж/б	6	2	0,75	ООО «Рыбозавод Большой Камень» ул. Андреевская, 14, ИНН 2503031961	ООО «Рыбозавод Большой Камень»
38	ул. Колхозная, 91Б	43.134786 132.348190	ж/б	6	2	0,75	ИП Торосян Серож Норайри, ул. Аллея Труда, д.7, кв. 48 ОГРНИП 308250320000060	ИП Торосян С.Н.
39	ул. Заводская, д.2	43.117692 132.3666996	ж/б	6	2	0,75	ООО «Конмет», г. Краснодар, ул. Красныз Партизан, д. 489, кор. 103 ОГРН 1162375049451	
							Итого:	39
							Всего площадок:	275

Мусоропроводы

1	ул. Академика Крылова, 2						ООО "УК Кронк" г. Фокино, ул. Постникова, д. 3, ОГРН: 1222500007840	МКД ул. Академика Крылова, 2
2	ул. Академика Крылова, 2А						ООО «Викториал» ул. Гагарина, 17а, г. Б Камень ОГРН: 1022500575393	МКД ул. Академика Крылова, 2А
3	ул. Академика Крылова, 4						ООО «Викториал» ул. Гагарина, 17а, г. Б Камень ОГРН: 1022500575393	МКД ул. Академика Крылова, 4
4	ул. Академика Крылова, 6						ООО «Викториал» ул. Гагарина, 17а, г. Большой Камень ОГРН: 1022500575393	МКД ул. Академика Крылова, 6

1	2	3	4	5	6	7	8	9
5	ул. Академика Крылова, 8						ООО «Викториал» ул. Гагарина, 17а, г. Большой Камень ОГРН: 1022500575393	МКД ул. Академика Крылова, 8
6	ул. Академика Крылова, 10						ООО «Викториал» ул. Гагарина, 17а, г. Большой Камень ОГРН: 1022500575393	МКД ул. Академика Крылова, 10
7	ул. Академика Крылова, 12						ООО «Викториал» ул. Гагарина, 17а, г. Большой Камень ОГРН: 1022500575393	МКД ул. Академика Крылова, 12
8	ул. Академика Крылова, 14						ООО «Викториал» ул. Гагарина, 17а, г. Большой Камень ОГРН: 1022500575393	МКД ул. Академика Крылова, 14
9	ул. Академика Крылова, 16						ООО «Викториал» ул. Гагарина, 17а, г. Б Камень ОГРН: 1022500575393	МКД ул. Академика Крылова, 16
10	ул. Академика Крылова, 18						ООО «Викториал» ул. Гагарина, 17а, г. Б Камень ОГРН: 1022500575393	МКД ул. Академика Крылова, 18
11	ул. Академика Курчатова, 4						ООО УК «Большой Камень» ул. Блюхера, д. 10, г. Б. Камень ОГРН 1082503000568	МКД ул. Академика Курчатова, 4

1	2	3	4	5	6	7	8	9
12	ул. Академика Курчатова, 6						ООО УК «Большой Камень» ул. Блюхера, д. 10, г. Б. Камень ОГРН 1082503000568	МКД ул. Академика Курчатова, 6
13	ул. Академика Курчатова, 8						ООО «Викториал» ул. Гагарина, 17а, г. Б. Камень ОГРН: 1022500575393	МКД ул. Академика Курчатова, 8
14	ул. Академика Курчатова, 10						ТСЖ "Академик-10", ул. Ак. Курчатова, д. 10, кв. 249 г. Б. Камень, ОГРН 1232500027792	МКД ул. Академика Курчатова, 10
15	ул. Академика Курчатова, 27						ООО «ДВ Цель» ул. К. Маркса, г. Б. Камень, д. 57 ОГРН 1082503000304	МКД ул. Академика Курчатова, 27
16	ул. Академика Курчатова, 28						ООО "УК Кронк" ул. Постникова, д. 3, 16г. Фокино, ОГРН: 1222500007840	МКД ул. Академика Курчатова, 28
17	ул. Академика Курчатова, 30						ООО УК «Большой Камень» ул. Блюхера, д. 10, г. Б. Камень ОГРН 1082503000568	МКД ул. Академика Курчатова, 30
18	ул. Академика Курчатова, 31						ООО УК «Большой Камень» ул. Блюхера, д. 10, г. Б. Камень ОГРН 1082503000568	МКД ул. Академика Курчатова, 31

1	2	3	4	5	6	7	8	9
19	ул. Академика Курчатова, 32						ООО УК «Большой Камень» ул. Блюхера, д. 10, г. Б. Камень ОГРН 1082503000568	МКД ул. Академика Курчатова, 32
20	ул. Аллея Труда, 25						ООО «Викториал» ул. Гагарина, 17а г. Большой Камень ОГРН: 1022500575393	МКД ул. Аллея Труда, 25
21	ул. Аллея Труда, 27						ООО «Викториал» ул. Гагарина, 17а г. Б. Камень ОГРН: 1022500575393	МКД ул. Аллея Труда, 27
22	ул. Аллея Труда, 29						ООО «Викториал» ул. Гагарина, 17а г. Б. Камень ОГРН: 1022500575393	МКД ул. Аллея Труда, 29
23	ул. Аллея Труда, 31						ООО «Викториал» ул. Гагарина, 17а г. Б. Камень ОГРН: 1022500575393	МКД ул. Аллея Труда, 31
24	ул. Гагарина, 16						ООО «ДВ Цель» ул. К. Маркса, д. 57, г. Б. Камень, ОГРН 1082503000304	МКД ул. Гагарина, 16
25	ул. Гагарина, 33						ООО УК «Большой Камень» ул. Блюхера, д. 10, г. Б. Камень ОГРН 1082503000568	МКД ул. Гагарина, 33
26	ул. Гагарина, 35						ООО УК «Большой Камень» ул. Блюхера, д. 10, г. Б. Камень ОГРН 1082503000568	МКД ул. Гагарина, 35

1	2	3	4	5	6	7	8	9
27	ул. Гагарина, 41						ООО УК «Большой Камень» ул. Блюхера, д. 10, г. Б. Камень ОГРН 1082503000568	МКД ул. Гагарина, 41
28	ул. Гагарина, 43						ООО «ДВ Цель» ул. К. Маркса, г. Б. Камень, д. 57 ОГРН 1082503000304	МКД ул. Гагарина, 43
29	ул. Карла Маркса, 1А						ООО «Викториал» ул. Гагарина, 17а г. Б. Камень, ОГРН: 1022500575393	МКД ул. Карла Маркса, 1А
30	ул. Карла Маркса, 5 Б						ООО «Викториал» ул. Гагарина, 17а г. Б. Камень, ОГРН: 1022500575393	МКД ул. Карла Маркса, 5 Б
31	ул. Карла Маркса, 7Б						ООО «Викториал» ул. Гагарина, 17а г. Б. Камень, ОГРН: 1022500575393	МКД Карла Маркса, 7Б
32	ул. Карла Маркса, 10А						ТСЖ «Чайка» ул. Горького, д. 4, кв. 10, г. Б. Камень, ОГРН 1082503000502	МКД ул. Карла Маркса, 10А
Итого:								32

Приложение № 2

к постановлению администрации
городского округа Большой Камень
от 22.12.25 № 3802

«Приложение № 2


к постановлению администрации
городского округа Большой Камень
от 07.02.2020 № 181

СХЕМА
размещения мест (площадок) накопления твердых коммунальных
отходов на территории городского округа Большой Камень

№ п/п	Адрес, географические координаты мест (площадок) накопления ТКО	Схема размещения мест (площадок) накопления ТКО, М 1:2000
1	2	3

1




1. Приморский край,
городской округ Большой
Камень, ул. Адмирала
Макарова, 10
S земельного участка 9 м²
Географические
координаты:
x 359634.93 y 2188337.54







2.



Приморский край,
городской округ Большой
Камень, ул. Академика
Крылова, 3
S земельного участка 15 м²
Географические
координаты:
x 359978.50 y 2188738.90







1	2	
3.	<p>Приморский край, городской округ Большой Камень, г. Большой Камень, ул. Академика Крылова, 24-26 S земельного участка 12 м² Географические координаты: x 360157.53 y 2189100.99</p>	
4.	<p>Приморский край, городской округ Большой Камень, г. Большой Камень, ул. Академика Крылова, 28 S земельного участка 9 м² Географические координаты x 360157.35 y 2189223.87</p>	


1	2	3
5.	<p>Приморский край, городской округ Большой Камень, г. Большой Камень, ул. Академика Курчатова, 2 S земельного участка 9 м² Географические координаты x 360388.68 y 2189189.94</p>	
6.	<p>Приморский край, городской округ Большой Камень, г. Большой Камень, ул. Академика Курчатова, 12а S земельного участка 9 м² Географические координаты x 359780.25 y 2189412.93</p>	

1	2	3
7.	<p>Приморский край, городской округ Большой Камень, г. Большой Камень, ул. Академика Курчатова, 14-16 S земельного участка 9 м² Географические координаты x 359653.52 y 2189500.23</p>	
8.	<p>Приморский край, городской округ Большой Камень, г. Большой Камень, ул. Академика Курчатова, 18 S земельного участка 9 м² Географические координаты x 359265.23 y 2189566.53</p>	

1	2	3
9.	<p>Приморский край, городской округ Большой Камень, г. Большой Камень, ул. Академика Курчатова, 24 S земельного участка 12 м² Географические координаты x 359106.77 y 2189505.08</p>	
10.	<p>Приморский край, городской округ Большой Камень, г. Большой Камень, ул. Аллея Труда, 1 S земельного участка 15 м² Географические координаты x 359413.22y 2188569.28</p>	

1	2	3
11.	<p>Приморский край, городской округ Большой Камень, г. Большой Камень, ул. Аллея Труда, 4 S земельного участка 12 м² Географические координаты x 359605.57 y 2188622.08</p>	
12.	<p>Приморский край, городской округ Большой Камень, г. Большой Камень, ул. Аллея Труда, 7 S земельного участка 17 м² Географические координаты x 359522.52 y 2188446.49</p>	

1	2	3
13.	<p>Приморский край, городской округ Большой Камень, г. Большой Камень, ул. Аллея Труда, 8 S земельного участка 9 м² Географические координаты x 359676.67 y 2188558.10</p>	
14.	<p>Приморский край, городской округ Большой Камень, г. Большой Камень, ул. Аллея Труда, 12 S земельного участка 12 м² Географические координаты x 359702.96 y 2188543.07</p>	



1

15.


2



Приморский край,
городской округ Большой
Камень,
г. Большой Камень,
ул. Аллея Труда, 16
S земельного участка 9 м²
Географические
координаты
x 359854.73 y 2188673.18




16.

Приморский край,
городской округ Большой
Камень,
г. Большой Камень,
ул. Аллея Труда, 39
S земельного участка 15 м²
Географические
координаты
43.112358, 132.355640



1	2	3
17.	<p>Приморский край, городской округ Большой Камень, г. Большой Камень, ул. Блюхера, 2 S земельного участка 12 м² Географические координаты x 359275.34 y 2188322.62</p>	
18.	<p>Приморский край, городской округ Большой Камень, г. Большой Камень, ул. Блюхера, 4 S земельного участка 12 м² Географические координаты x 359344.56 y 2188395.79</p>	



1

2



19. Приморский край,
городской округ Большой
Камень,
г. Большой Камень,
ул. Блюхера, 8
S земельного участка 12 м²
Географические
координаты
x 359437.62 y 2188263.25



20.

Приморский край,
городской округ Большой
Камень,
г. Большой Камень,
ул. Блюхера, 13
S земельного участка 9 м²
Географические
координаты
x 359224.59 y 2188256.84




1	2	3
21.	<p>Приморский край, городской округ Большой Камень, г. Большой Камень, ул. Блюхера, 17 S земельного участка 12 м² Географические координаты x 41744.13 y 63597.53</p>	
22.	<p>Приморский край, городской округ Большой Камень, г. Большой Камень, ул. Блюхера, 23 S земельного участка 9 м² Географические координаты x 359335.83 y 2188014.20</p>	


3



2



1
23.
Приморский край,
городской округ Большой
Камень,
г. Большой Камень,
ул. Блохера, 27-29
S земельного участка 15 м²
Географические
координаты
x 359543.07 y 2187998.67







24.
Приморский край,
городской округ Большой
Камень,
г. Большой Камень,
ул. Блохера, 31
S земельного участка 9 м²
Географические
координаты
x 359591.96 y 2188011.22







1	2	3
25.	<p>Приморский край, городской округ Большой Камень, г. Большой Камень, ул. Гагарина, 16/3 S земельного участка 9 м² Географические координаты x 359622.20 y 2187937.77</p>	
26.	<p>Приморский край, городской округ Большой Камень, г. Большой Камень, ул. Блохера, 39 S земельного участка 9 м² Географические координаты x 359622.20 y 2187937.77</p>	

1 27.	2 Приморский край, городской округ Большой Камень, г. Большой Камень, ул. Весенняя, 21 S земельного участка 6 м ² Географические координаты x 357555.74 y 2188043.02	
28.	2 Приморский край, городской округ Большой Камень, с. Петровка, ул. Вокзальная, 4 S земельного участка 6 м ² Географические координаты x 363518.12 y 2192488.72	

1	2	3
29.	<p>Приморский край, городской округ Большой Камень, с. Петровка, ул. Вокзальная, 36 S земельного участка 6 м² Географические координаты x 364130.12 y 2192482.58</p>	
30.	<p>Приморский край, городской округ Большой Камень, с. Петровка, ул. Вокзальная, 38 S земельного участка 6 м² Географические координаты x 364273.42 y 2192490.71</p>	

1	2	3
31.	<p>Приморский край, городской округ Большой Камень, с. Петровка, ул. Волочаевская, 2 S земельного участка 6 м² Географические координаты x 363384.42 y 2192132.93</p>	
32.	<p>Приморский край, городской округ Большой Камень, с. Петровка, ул. Волочаевская, 6 S земельного участка 6 м² Географические координаты x 363326.87 y 2192036.83</p>	

1	2	3
33.	<p>Приморский край, городской округ Большой Камень, г. Большой Камень, ул. Гагарина, 18 S земельного участка 12 м² Географические координаты x 359395.44 y 2189381.92</p>	
34.	<p>Приморский край, городской округ Большой Камень, г. Большой Камень, ул. Гагарина, 19 S земельного участка 17 м² Географические координаты x 359157.60 y 2189037.22</p>	



1	2	3
35.	<p>Приморский край, городской округ Большой Камень, г. Большой Камень, ул. Гагарина, 20 S земельного участка 9 м² Географические координаты x 359428.66 y 2189541.50</p>	
36.	<p>Приморский край, городской округ Большой Камень, г. Большой Камень, ул. Гагарина, 21 S земельного участка 12 м² Географические координаты x 359295.76 y 2189166.04</p>	



37. Приморский край,
городской округ Большой
Камень,
г. Большой Камень,
ул. Гагарина, 23-25
S земельного участка 15 м²
Географические
координаты
x 359400.11 y 2189149.90







Приморский край,
городской округ Большой
Камень,
г. Большой Камень,
ул. Гагарина, 37
S земельного участка 12 м²
Географические
координаты
x 359303.31 y 2189260.81



1	2 39. Приморский край, городской округ Большой Камень, г. Большой Камень, ул. Гагарина, 39 S земельного участка 12 м ² Географические координаты x 359566.65 y 2189128.97	
40.	Приморский край, городской округ Большой Камень, г. Большой Камень, ул. Гагарина, 45 S земельного участка 12 м ² Географические координаты x 359555 y 2189293	

1	2	3
41.	<p>Приморский край, городской округ Большой Камень, г. Большой Камень, ул. Горького, 3 S земельного участка 12 м² Географические координаты x 358969.70 y 2188203.72</p>	
42.	<p>Приморский край, городской округ Большой Камень, г. Большой Камень, ул. Горького, 4 S земельного участка 9 м² Географические координаты x 359087.56 y 2188275.92</p>	


1	2	3
43.	<p>Приморский край, городской округ Большой Камень, г. Большой Камень, ул. Горького, 6-8 S земельного участка 14 м² Географические координаты x 359122.19 y 2188233.17</p>	
44.	<p>Приморский край, городской округ Большой Камень, г. Большой Камень, ул. Горького, 10 S земельного участка 9 м² Географические координаты x 359178.72 y 2188141.06</p>	

1	2	3
45.	<p>Приморский край, городской округ Большой Камень, г. Большой Камень, ул. Горького, 11 S земельного участка 9 м² Географические координаты x 359090.94 y 2188038.68</p>	
46.	<p>Приморский край, городской округ Большой Камень, г. Большой Камень, ул. Горького, 14 S земельного участка 9 м² Географические координаты x 359376.80 y 2187954.71</p>	

1

2

47. Приморский край,
городской округ Большой
Камень,
г. Большой Камень,
ул. Дзержинского, 5
S земельного участка 5 м²
Географические
координаты
x 359734.22 y 2190320.16



48.

Приморский край,
городской округ Большой
Камень,
с. Петровка,
ДОС, 4-5
S земельного участка 6 м²
Географические
координаты
x 364194.28 y 2192759.07



3


1
49.



2
Приморский край,
городской округ Большой
Камень,
г. Большой Камень,
ул. им. В.А. Маслакова, 1
S земельного участка 12 м²
Географические
координаты
x 359965.60 y 2188587.36





50.

2
Приморский край,
городской округ Большой
Камень,
г. Большой Камень,
ул. им. В.А. Маслакова, 1а
S земельного участка 6 м²
Географические
координаты
x 359809.31 y 2188587.36



1	2	3
51.	<p>Приморский край, городской округ Большой Камень, г. Большой Камень, ул. им. В.А. Маслакова, 2 S земельного участка 12 м² Географические координаты x 42248.52 y 63933.84</p>	
52.	<p>Приморский край, городской округ Большой Камень, г. Большой Камень, ул. им. В.А. Маслакова, 3 S земельного участка 12 м² Географические координаты x 359908.07 y 2188533.27</p>	

1	2	3
53.	<p>Приморский край, городской округ Большой Камень, г. Большой Камень, ул. им. В.А. Маслакова, 14а S земельного участка 15 м² Географические координаты x 360188.81 y 2188944.77</p>	
54.	<p>Приморский край, городской округ Большой Камень, г. Большой Камень, ул. им. В.А. Маслакова, 16 S земельного участка 15 м² Географические координаты x 360241.78 y 2188805.87</p>	

3

1



2
 55. Приморский край,
 городской округ Большой
 Камень,
 г. Большой Камень,
 ул. им. В.А. Маслакова, 18
 S земельного участка 9 м²
 Географические
 координаты
 x 360360.79 y 2188898.68







56.

Приморский край,
 городской округ Большой
 Камень,
 г. Большой Камень,
 ул. им. В.А. Маслакова, 22
 S земельного участка 9 м²
 Географические
 координаты
 x 360491.17 y 2189093.84



1	2	3
57.	<p>Приморский край, городской округ Большой Камень, г. Большой Камень, ул. им. Ф.М. Русецкого, 4 S земельного участка 14 м² Географические координаты x 359252.87 y 2187933.00</p>	
58.	<p>Приморский край, городской округ Большой Камень, г. Большой Камень, ул. им. Ф.М. Русецкого, 5 S земельного участка 9 м² Географические координаты x 359166.47 y 2187972.46</p>	

1 59.	2 Приморский край, городской округ Большой Камень, г. Большой Камень, ул. Карла Маркса, 2а S земельного участка 9 м ² Географические координаты x 359804.93 y 2188878.89	
60.	Приморский край, городской округ Большой Камень, г. Большой Камень, ул. Карла Маркса, 3а S земельного участка 17 м ² Географические координаты x 359746.56 y 2189073.25	

1	2	3
61.	<p>Приморский край, городской округ Большой Камень, г. Большой Камень, ул. Карла Маркса, 46 S земельного участка 9 м² Географические координаты x 359698.32 y 2188802.02</p>	
62.	<p>Приморский край, городской округ Большой Камень, г. Большой Камень, ул. Карла Маркса, 5 S земельного участка 12 м² Географические координаты x 359653.88 y 2189032.75</p>	

3

1


2



63.
Приморский край,
городской округ Большой
Камень,
г. Большой Камень,
ул. Карла Маркса, 5а
S земельного участка 9 м²
Географические
координаты
x 359725.90 y 2189124.78







64.



Приморский край,
городской округ Большой
Камень,
г. Большой Камень,
ул. Карла Маркса, 7а
S земельного участка 9 м²
Географические
координаты
x 359771.15 y 2189218.54





1 65.	2 Приморский край, городской округ Большой Камень, г. Большой Камень, ул. Карла Маркса, 12а S земельного участка 15 м ² Географические координаты x 359321.94 y 2188410.16	
66.	Приморский край, городской округ Большой Камень, г. Большой Камень, ул. Карла Маркса, 13-15 S земельного участка 12 м ² Географические координаты x 359537.65 y 2188870.20	



1	2	3
67.	<p>Приморский край, городской округ Большой Камень, г. Большой Камень, ул. Карла Маркса, 16 S земельного участка 15 м² Географические координаты x 359124.47 y 2188378.46</p>	
68.	<p>Приморский край, городской округ Большой Камень, г. Большой Камень, ул. Карла Маркса, 17 S земельного участка 12 м² Географические координаты x 359591.07 y 2188954.41</p>	



1	2	3
69.	<p>Приморский край, городской округ Большой Камень, г. Большой Камень, ул. Карла Маркса, 20 S земельного участка 9 м² Географические координаты x 359062.06 y 2188308.99</p>	
70.	<p>Приморский край, городской округ Большой Камень, г. Большой Камень, ул. Карла Маркса, 30 S земельного участка 9 м² Географические координаты x 358866.22 y 2187918.47</p>	



1	2	3
71.	<p>Приморский край, городской округ Большой Камень, г. Большой Камень, ул. Карла Маркса, 33-35 S земельного участка 15 м² Географические координаты x 359213.59 y 2188695.35</p>	
72.	<p>Приморский край, городской округ Большой Камень, г. Большой Камень, ул. Карла Маркса, 39 S земельного участка 15 м² Географические координаты x 359179.22 y 2188621.02</p>	



1	2	3
73.	<p>Приморский край, городской округ Большой Камень, с.Петровка, ул. Кирова, 6 S земельного участка 9 м2 Географические координаты: х 362740.98 у 2192889.13</p>	
74.	<p>Приморский край, городской округ Большой Камень, с. Петровка, ул. Колхозная, 10 S земельного участка 6 м² Географические координаты х 363598.99 у 2191066.82</p>	



1	2	3
75.	<p>Приморский край, городской округ Большой Камень, с. Петровка, ул. Кравцова, 1 S земельного участка 6 м² Географические координаты x 363152.37 y 2191434.44</p>	
76.	<p>Приморский край, городской округ Большой Камень, с. Петровка, ул. Кравцова, 3 S земельного участка 6 м² Географические координаты x 363211.30 y 2191433.04</p>	



1	2	3
77.	<p>Приморский край, городской округ Большой Камень, с. Петровка, ул. Кравцова, 5 S земельного участка 6 м² Географические координаты x 363253.30 y 2191432.40</p>	
78.	<p>Приморский край, городской округ Большой Камень, с. Петровка, ул. Крупской, 5 S земельного участка 6 м² Географические координаты x 363020.05 y 2192264.31</p>	



1	2	3
79.	<p>Приморский край, городской округ Большой Камень, с. Петровка, ул. Крупской, 22 S земельного участка 6 м² Географические координаты x 363254.98 y 2191975.22</p>	
80.	<p>Приморский край, городской округ Большой Камень, г. Большой Камень, ул. Лазо, 10 S земельного участка 4 м² Географические координаты x 41537.32 y 63110.80</p>	



1	2	3
81.	<p>Приморский край, городской округ Большой Камень, г. Большой Камень, ул. Лазо, 16 S земельного участка 9 м² Географические координаты x 359186.45 y 2187542.56</p>	
82.	<p>Приморский край, городской округ Большой Камень, г. Большой Камень, ул. Лебедева, 7-9 S земельного участка 9 м² Географические координаты x 41906.59 y 63246.25</p>	



1	2	3
83.	<p>Приморский край, городской округ Большой Камень, г. Большой Камень, ул. Лебедева, 17 S земельного участка 9 м² Географические координаты x 359303.30 y 2187516.95</p>	
84.	<p>Приморский край, городской округ Большой Камень, г. Большой Камень, ул. Ленина, 4 S земельного участка 9 м² Географические координаты x 358926.61 y 2188042.66</p>	



1	2	3
85.	<p>Приморский край, городской округ Большой Камень, г. Большой Камень, ул. Ленина, 5 S земельного участка 5 м² Географические координаты x 359003.57 y 2187872.61</p>	
86.	<p>Приморский край, городской округ Большой Камень, г. Большой Камень, ул. Ленина, 10-12 S земельного участка 9 м² Географические координаты x 359093.65 y 2187928.39</p>	



1	2	3
87.	<p>Приморский край, городской округ Большой Камень, г. Большой Камень, ул. Ленина, 11 S земельного участка 9 м² Географические координаты x 359146.83 y 2187772.21</p>	
88.	<p>Приморский край, городской округ Большой Камень, г. Большой Камень, ул. Ленина, 17 S земельного участка 9 м² Географические координаты x 359298.37 y 2187658.46</p>	



1	2	3
89.	<p>Приморский край, городской округ Большой Камень, г. Большой Камень, ул. Ленина, 26-28 S земельного участка 12 м² Географические координаты x 359325.45 y 218770.49</p>	
90.	<p>Приморский край, городской округ Большой Камень, с.Петровка, ул. Ленинская, 4 S земельного участка 12 м2 Географические координаты: x 362460,71 y 2193126,77</p>	



1	2	3
91.	<p>Приморский край, городской округ Большой Камень, с.Петровка, 38 ул. Ленинская, 38 S земельного участка 9 м2 Географические координаты: х 362478,93 у 2192177,39</p>	
92.	<p>Приморский край, городской округ Большой Камень, с.Петровка, ул. Ленинская, 74 S земельного участка 9 м2 Географические координаты: х 362647,69 у 2191567,83</p>	

1	2	3
93.	<p>Приморский край, городской округ Большой Камень, с. Петровка, ул. Ленинская, 80б S земельного участка 6 м² Географические координаты x 362941.46 y 2191332.71</p>	
94.	<p>Приморский край, городской округ Большой Камень, с. Петровка, ул. Ленинская, 82в S земельного участка 6 м² Географические координаты x 363026.33 y 2191316.89</p>	

1	2	3
95.	<p>Приморский край, городской округ Большой Камень, с. Петровка, ул. Ленинская, 91а S земельного участка 6 м² Географические координаты x 363494.00 y 2191251.87</p>	
96.	<p>Приморский край, городской округ Большой Камень, с. Петровка, ул. Ленинская, 100 S земельного участка 6 м² Географические координаты x 363443.98 y 2191279.12</p>	

1	2	3
97.	<p>Приморский край, городской округ Большой Камень, с.Петровка, ул. Первомайская, 54 S земельного участка 9 м2 Географические координаты: x 362756,49 y 2191519,25</p>	
98.	<p>Приморский край, городской округ Большой Камень, г. Большой Камень, ул. Приморского Комсомола, 5а S земельного участка 9 м² Географические координаты x 359167.24 y 2188777.99</p>	

1 99.	2 Приморский край, городской округ Большой Камень, г. Большой Камень, ул. Приморского Комсомола, 5-7 S земельного участка 9 м ² Географические координаты x 359091.31 y 2188707.92	
100.	2 Приморский край, городской округ Большой Камень, г. Большой Камень, ул. Приморского Комсомола, 9-12 S земельного участка 15 м ² Географические координаты x 359113.71 y 2188847.24	

1	2	3
101.	<p>Приморский край, городской округ Большой Камень, г. Большой Камень, ул. Приморского Комсомола, 19 S земельного участка 9 м² Географические координаты x 359081.31 y 2188910.67</p>	
102.	<p>Приморский край, городской округ Большой Камень, г. Большой Камень, ул. Приморского Комсомола, 23-25 S земельного участка 12 м² Географические координаты x 359049.39 y 2188997.44</p>	

3



2



103. Приморский край,
городской округ Большой
Камень,
г. Большой Камень,
ул. Приморского
Комсомола, 31
S земельного участка 12 м²
Географические
координаты
x 358864.77 y 2189151.12

1




104. Приморский край,
городской округ Большой
Камень,
г. Большой Камень,
ул. Приморского
Комсомола,
35-37
S земельного участка 12 м²
Географические
координаты
x 358993.47 y 2189327.65

104.

1	2	3
105.	<p>Приморский край, городской округ Большой Камень, г. Большой Камень, ул. Приморского Комсомола, 39 S земельного участка 15 м² Географические координаты x 358805.73 y 2189245.90</p>	
106.	<p>Приморский край, городской округ Большой Камень, г. Большой Камень, ул. Уссурийская, 97 S земельного участка 9 м² Географические координаты: x 356904,11 y 2187629,55</p>	

1	2	3
107.	<p>Приморский край, городской округ Большой Камень, с. Суходол (кладбище № 1-2) S земельного участка 6х2=12 м² Географические координаты 1. x 364496.54 y 2188680.72 2. x 364587.96 y 2188773.77</p>	
108.	<p>Приморский край, городской округ Большой Камень, г. Большой Камень, ул. Мичурина (кладбище № 1-2) S земельного участка 6 м2 Географические координаты x 355159.21 y 2188342.16</p>	

3



1

2

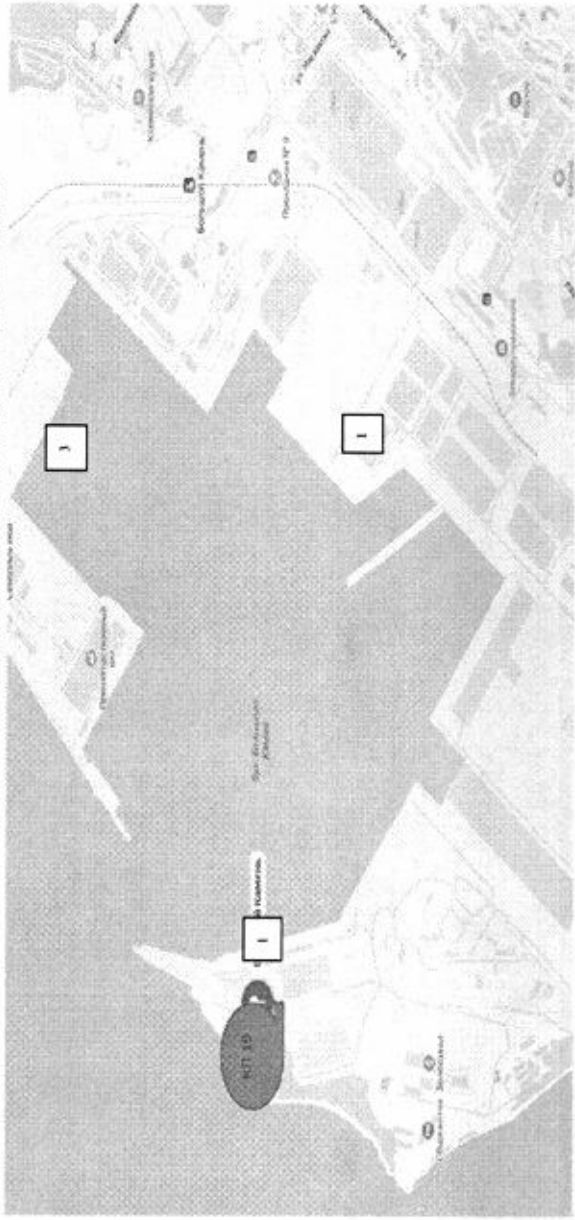

109. Приморский край,
городской округ Большой
Камень,
г. Большой Камень,
ул. Чкалова
(городское кладбище № 1-
23)

S земельного участка
6x23=138 м²

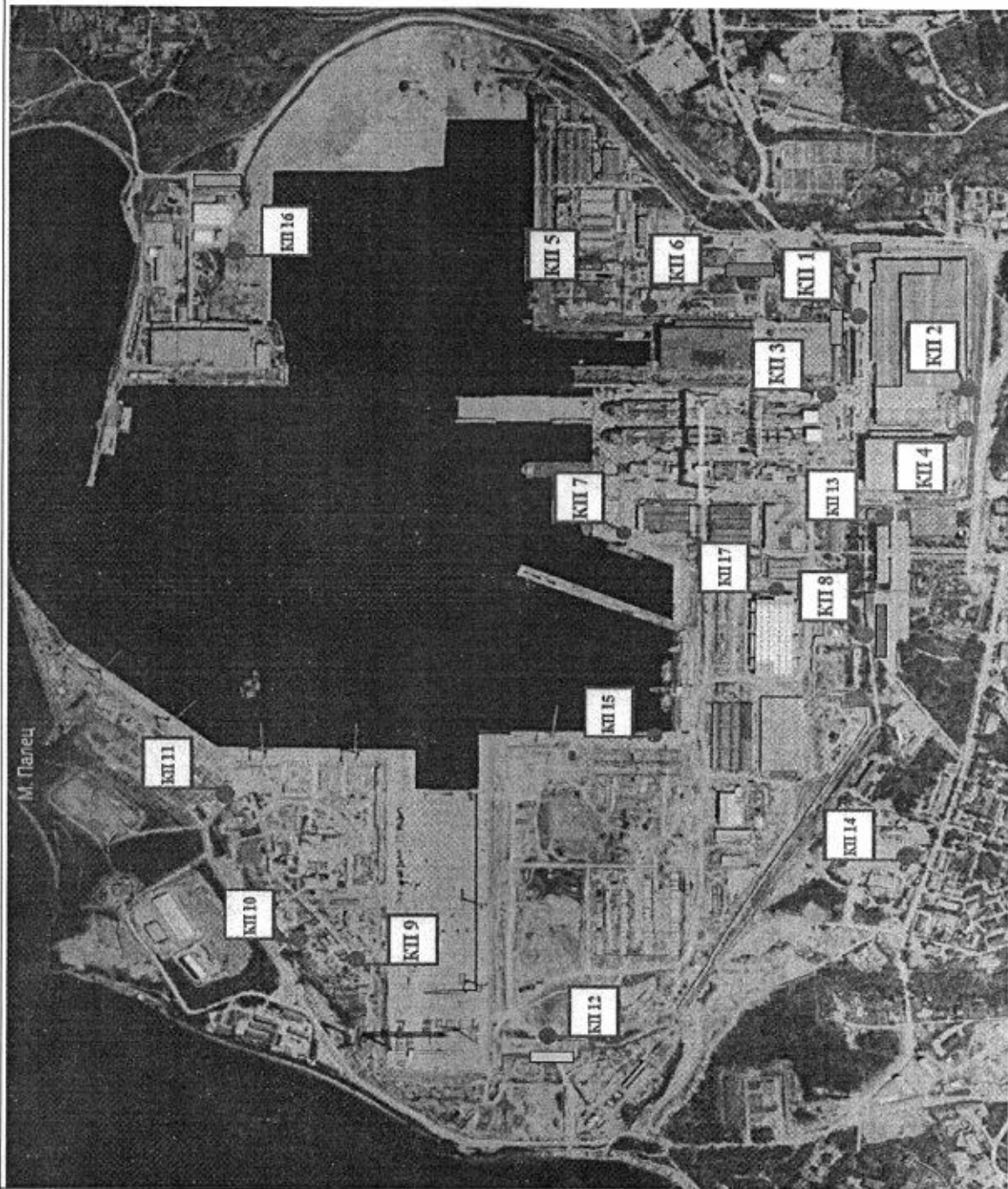
Географические

координаты

1. x 359277.85 y 2190316.66
2. x 359317.03 y 2190390.66
3. x 359336.42 y 2190483.29
4. x 359337.22 y 2190560.52
5. x 359319.15 y 2190622.23
6. x 359231.76 y 2190778.71
7. x 359143.12 y 2190811.73
8. x 359066.11 y 2190846.77
9. x 359097.51 y 2190734.72
10. x 359169.52 y 2190693.22
11. x 359070.47 y 2190668.58
12. x 359144.92 y 2190560.20
13. x 359299.94 y 2190565.12
14. x 359095.73 y 2190495.36
15. x 359081.89 y 2190442.72
16. x 359069.14 y 2190412.24
17. x 359072.72 y 2190348.18
18. x 359011.91 y 2190398.39
19. x 359105.85 y 2190336.26
20. x 359221.13 y 2190280.18
21. x 359232.75 y 2190260.61
22. x 359146.89 y 2190196.65
23. x 359112.26 y 2190158.86

1	2	3
110.	<p>Приморский край, городской округ Большой Камень, г. Большой Камень, ул. Аллея Труда, д. 19В S земельного участка 30м2 Географические координаты X 43.121864 Y 132.321873</p>	<p>Карта-схема места расположения контейнерной площадки ТКО (твердых коммунальных отходов)</p> 
111.	<p>Приморский край, городской округ Большой Камень, г. Большой Камень, ул. Аллея Труда, д. 39 S земельного участка 23м2 Географические координаты X 43.111044 Y 132.354937</p>	

3



2

Приморский край,
городской округ Большой
Камень,
г. Большой Камень, ул.
Степана Лебедева, 1
(контейнеры № 1-17)
S земельного участка
2 147 642,8 м²
Географические
координаты

1. x 43.120444, y 132.345347
2. x 43.118169, y 132.345819
3. x 43.119544, y 132.342889
4. x 43.117333, y 132.342956
5. x 43.124125, y 132.340084
6. x 43.123384, y 132.341150
7. x 43.119431, y 132.336389
8. x 43.114728, y 132.339461
9. x 43.111278, y 132.325486
10. x 43.115925, y 132.322239
11. x 43.119214, y 132.323306
12. x 43.114889, y 132.323167
13. x 43.116844, y 132.342014
14. x 43.110525, y 132.336200
15. x 43.115481, y 132.333175
16. x 43.128535, y 132.333488
17. x 43.116741, y 132.338471

1

112.



3



1 2
113. Приморский край,
городской округ Большой
Камень,
г. Большой Камень,
ул. Академика Курчагова,
д. 36
S земельного участка 12м2
Географические
координаты
X 43.107654 Y 132.358532



114. Приморский край,
городской округ Большой
Камень,
г. Большой Камень, ул.
Прибрежная, д. 16
S земельного участка
943м2
Географические
координаты
43°04'36.2"N 132°19'20.7"E


115.	<p>1 2 3</p> <p>Приморский край, городской округ Большой Камень, г. Большой Камень, ул. Андреевская, д. 5 Географические координаты 43.101813, 132.332457</p>	
116.	<p>Приморский край, городской округ Большой Камень, г. Большой Камень, ул. Блюхера, д. 10а Географические координаты 43.101813, 132.332457</p>	

3

1

2

117. Приморский край,
городской округ Большой
Камень,
г. Большой Камень,
ул. Садовая, д. 17
Географические
координаты
43.106921, 132.334448



118.

Приморский край,
городской округ Большой
Камень,
с. Петровка,
ул. Новомировская, д. 7
Географические
координаты
43.078684, 132.333186



1	2	3
119.	<p>Приморский край, городской округ Большой Камень, с. Петровка, ул. Вокзальная, 11 S земельного участка 6 м2 Географические координаты 43,14942, 132,39091</p>	