



**АДМИНИСТРАЦИЯ
ГОРОДСКОГО ОКРУГА БОЛЬШОЙ КАМЕНЬ**

ПОСТАНОВЛЕНИЕ

10.12.2025

г. Большой Камень

№ 3587

**О внесении изменений в постановление администрации
городского округа Большой Камень от 16 октября 2024 г.
№ 3145 «Об установлении публичного сервитута»**

Рассмотрев обращение акционерного общества «Дальневосточная распределительная сетевая компания» в лице общества с ограниченной ответственностью «Антанта» (входящий № 01/18567 от 26 ноября 2025 г.), руководствуясь статьёй 29 Устава городского округа Большой Камень, администрация городского округа Большой Камень

ПОСТАНОВЛЯЕТ:

1. Внести следующие изменения в постановление администрации городского округа Большой Камень от 16 октября 2024 г. № 3145 «Об установлении публичного сервитута» (далее – постановление):

1.1. В пункте 1 постановления слова «11 092 кв. м» заменить словами «8 913 кв. м».

1.2. Пункт 2 постановления изложить в новой редакции:

«2. Местоположение границ публичного сервитута: Приморский край, г. Большой Камень.

Границы публичного сервитута расположены:

- на землях, государственная собственность на которые

не разграничена в кадастровом квартале 25:36:010201 площадью 219 кв. м,
в кадастровом квартале 25:36:010102 площадью 5731 кв. м;

- в части земельного участка с кадастровым номером
25:36:010202:532 площадью 1 кв. м;

- в части земельного участка с кадастровым номером 25:36:010202:516
площадью 18 кв. м;

- в части земельного участка с кадастровым номером 25:36:010202:510
площадью 22 кв. м;

- в части земельного участка с кадастровым номером
25:36:010202:2928 площадью 45 кв. м;

- в части земельного участка с кадастровым номером
25:36:010202:2922 площадью 28 кв. м;

- в части земельного участка с кадастровым номером
25:36:000000:1941 площадью 1229 кв. м;

- в части земельного участка с кадастровым номером
25:36:000000:1940 площадью 547 кв. м;

- в части земельного участка с кадастровым номером 25:36:010201:861
площадью 287 кв. м;

- в части земельного участка с кадастровым номером
25:36:010202:2346 площадью 105 кв. м;

- в части земельного участка с кадастровым номером
25:36:010202:3308 площадью 66 кв. м;

- в части земельного участка с кадастровым номером
25:36:010202:2926 площадью 240 кв. м;

- в части земельного участка с кадастровым номером
25:36:000000:1938 площадью 286 кв. м;

- в части земельного участка с кадастровым номером
25:36:010202:2592 площадью 89 кв. м».

1.3. Приложения № 1 и № 2 к постановлению изложить в редакции

приложений № 1 и № 2 к настоящему постановлению.

1.4. Пункт 7 постановления изложить в новой редакции:

«7. Плата за публичный сервитут согласно расчету (приложение № 2) в отношении частей земельных участков с кадастровыми номерами 25:36:010202:516, 25:36:010201:861, 25:36:010202:2928, 25:36:010202:2922, 25:36:010202:2346, 25:36:010202:532, 25:36:010202:510, 25:36:010202:2927, 25:36:010202:3308, 25:36:010202:2592, 25:36:000000:1938, а также земельного участка, государственная собственность на которые не разграничена, вносится владельцем публичного сервитута (АО «Дальневосточная распределительная сетевая компания») единовременным платежом не позднее шести месяцев со дня вступления в силу настоящего постановления, путем перечисления на счет УФК по Приморскому краю (Администрация ГО Большой Камень) р/с № 03100643000000012000, к/с № 40102810545370000012, Дальневосточное ГУ Банка России//УФК по Приморскому краю, г. Владивосток, БИК 010507002 ОКТМО 05 706 000, ИНН 2503005665 КПП 250301001, код платежа 902 1 11 05312 04 0000 120.».

1.5. В пункте 8 постановления после слов «25:36:000000:1940» дополнить словами «25:36:010202:2926».

2. Управлению земельных и имущественных отношений администрации городского округа Большой Камень в течение пяти рабочих дней со дня принятия настоящего постановления:

2.1. Направить копию постановления в Управление Росреестра по Приморскому краю для внесения сведений об установлении публичного сервитута в Единый государственный реестр недвижимости;

2.2. Направить копию данного постановления по почтовому адресу владельца публичного сервитута: 690080, Приморский край, г. Владивосток, ул. Командорская, д. 13а, в отношении которого принято решение об установлении публичного сервитута;

3. Управлению земельных и имущественных отношений администрации городского округа Большой Камень в течение десяти рабочих дней со дня принятия настоящего постановления обеспечить размещение настоящего постановления в сетевом издании «ЗАТО.ОНЛАЙН» и в информационно-телекоммуникационной сети «Интернет» на официальном сайте органов местного самоуправления городского округа Большой Камень.

4. Настоящее постановление вступает в силу со дня его официального обнародования.

Глава городского округа



Р.Ю. Деменев

2011

Приложение № 1
к постановлению администрации
городского округа Большой Камень
от 10.12.25 № 3584

«Приложение № 1
УТВЕРЖДЕНО
к постановлению администрации
городского округа Большой Камень
от 16.10.2024 № 3145

ГРАФИЧЕСКОЕ ОПИСАНИЕ
местоположения границ населенных пунктов, территориальных
зон, особо охраняемых природных территорий, зон с особыми
условиями использования территории

**Публичный сервитут с целью строительства и эксплуатации объекта
электросетевого хозяйства "ЛЭП 6 кВ протяжённостью 1,8 км для электроснабжения
микрорайона «Нагорный», г. Большой Камень"**

(наименование объекта, местоположение границ которого описано (далее - объект))

Раздел 1

Сведения об объекте		
№ п/п	Характеристики объекта	Описание характеристик
1	2	3
1	Местоположение объекта	Приморский край, Большой Камень город.
2	Площадь объекта ± величина погрешности определения площади ($P \pm \Delta P$)	8 913 м ²
3	Иные характеристики объекта	<i>Вид объекта реестра границ:</i> Граница публичного сервитута <i>Кадастровый номер квартала:</i> 25:36:000000 <i>Вид или наименование публичного сервитута по документу:</i> Публичный сервитут с целью строительства и эксплуатации объекта электросетевого хозяйства "ЛЭП 6 кВ протяжённостью 1,8 км для электроснабжения микрорайона «Нагорный», г. Большой Камень" <i>Срок публичного сервитута:</i> продолжительность: 10 лет <i>Обладатель публичного сервитута:</i> Юридическое лицо, зарегистрированное в Российской Федерации Акционерное общество "Дальневосточная распределительная сетевая компания" (ИНН: 2801108200, ОГРН: 1052800111308, адрес эл. почты: doc@prim.drsk.ru, почтовый адрес: 690080, Приморский край, г. Владивосток, ул. Командорская, д.13а).

Раздел 2

Сведения о местоположении границ объекта

1. Система координат МСК 25, зона 2

2. Сведения о характерных точках границ объекта

Обозначение характерных точек границ	Координаты, м		Метод определения координат характерной точки	Средняя квадратическая погрешность положения характерной точки (M), м	Описание обозначения точки на местности (при наличии)
	X	Y			
1	2	3	4	5	6
1	358 895,44	2 187 738,07	Аналитический метод	0,10	—
2	358 901,72	2 187 740,87	Аналитический метод	0,10	—
3	358 901,16	2 187 741,90	Аналитический метод	0,10	—
4	358 884,30	2 187 750,38	Аналитический метод	0,10	—
5	358 876,31	2 187 747,90	Аналитический метод	0,10	—
6	358 845,83	2 187 741,91	Аналитический метод	0,10	—
7	358 835,25	2 187 740,38	Аналитический метод	0,10	—
8	358 823,44	2 187 739,05	Аналитический метод	0,10	—
9	358 810,58	2 187 735,12	Аналитический метод	0,10	—
10	358 804,11	2 187 725,25	Аналитический метод	0,10	—
11	358 779,82	2 187 720,00	Аналитический метод	0,10	—
12	358 751,74	2 187 723,51	Аналитический метод	0,10	—
13	358 735,25	2 187 734,68	Аналитический метод	0,10	—
14	358 731,59	2 187 736,50	Аналитический метод	0,10	—
15	358 703,31	2 187 750,55	Аналитический метод	0,10	—
16	358 698,61	2 187 752,89	Аналитический метод	0,10	—
17	358 691,79	2 187 755,07	Аналитический метод	0,10	—
18	358 687,22	2 187 758,55	Аналитический метод	0,10	—
19	358 682,54	2 187 760,88	Аналитический метод	0,10	—
20	358 683,09	2 187 761,70	Аналитический метод	0,10	—
21	358 680,26	2 187 763,85	Аналитический метод	0,10	—
22	358 672,25	2 187 753,58	Аналитический метод	0,10	—
23	358 665,43	2 187 748,35	Аналитический метод	0,10	—
24	358 650,35	2 187 742,94	Аналитический метод	0,10	—
25	358 641,67	2 187 739,48	Аналитический метод	0,10	—
26	358 630,19	2 187 734,92	Аналитический метод	0,10	—
27	358 629,98	2 187 736,61	Аналитический метод	0,10	—
28	358 615,08	2 187 734,34	Аналитический метод	0,10	—
29	358 587,16	2 187 727,54	Аналитический метод	0,10	—
30	358 546,96	2 187 732,49	Аналитический метод	0,10	—
31	358 535,85	2 187 737,79	Аналитический метод	0,10	—
32	358 512,73	2 187 740,63	Аналитический метод	0,10	—
33	358 475,97	2 187 742,58	Аналитический метод	0,10	—
34	358 451,81	2 187 747,44	Аналитический метод	0,10	—
35	358 434,53	2 187 740,92	Аналитический метод	0,10	—
36	358 420,47	2 187 730,92	Аналитический метод	0,10	—
37	358 390,96	2 187 762,31	Аналитический метод	0,10	—
38	358 289,81	2 187 748,07	Аналитический метод	0,10	—
39	358 287,87	2 187 771,78	Аналитический метод	0,10	—
40	358 285,77	2 187 771,73	Аналитический метод	0,10	—
41	358 284,67	2 187 799,74	Аналитический метод	0,10	—
42	358 285,47	2 187 801,06	Аналитический метод	0,10	—
43	358 273,29	2 187 949,80	Аналитический метод	0,10	—
44	358 234,01	2 187 950,63	Аналитический метод	0,10	—
45	358 229,62	2 188 115,90	Аналитический метод	0,10	—
46	358 173,12	2 188 116,20	Аналитический метод	0,10	—
47	358 173,39	2 188 140,67	Аналитический метод	0,10	—

Раздел 2

Сведения о местоположении границ объекта

1	2	3	4	5	6
48	358 176,98	2 188 152,15	Аналитический метод	0,10	—
49	358 174,60	2 188 183,96	Аналитический метод	0,10	—
50	358 081,74	2 188 189,35	Аналитический метод	0,10	—
51	358 066,22	2 188 069,74	Аналитический метод	0,10	—
52	358 049,18	2 188 068,44	Аналитический метод	0,10	—
53	358 045,45	2 188 062,95	Аналитический метод	0,10	—
54	358 034,40	2 188 030,83	Аналитический метод	0,10	—
55	358 024,40	2 188 025,83	Аналитический метод	0,10	—
56	358 020,34	2 188 009,10	Аналитический метод	0,10	—
57	357 995,94	2 187 994,56	Аналитический метод	0,10	—
58	357 998,26	2 187 988,96	Аналитический метод	0,10	—
59	358 025,57	2 188 005,23	Аналитический метод	0,10	—
60	358 029,57	2 188 021,71	Аналитический метод	0,10	—
61	358 039,28	2 188 026,56	Аналитический метод	0,10	—
62	358 050,86	2 188 060,24	Аналитический метод	0,10	—
63	358 052,51	2 188 062,68	Аналитический метод	0,10	—
64	358 071,54	2 188 064,13	Аналитический метод	0,10	—
65	358 086,97	2 188 183,04	Аналитический метод	0,10	—
66	358 169,01	2 188 178,27	Аналитический метод	0,10	—
67	358 170,91	2 188 152,84	Аналитический метод	0,10	—
68	358 168,11	2 188 143,88	Аналитический метод	0,10	—
69	358 170,09	2 188 143,65	Аналитический метод	0,10	—
70	358 167,25	2 188 128,40	Аналитический метод	0,10	—
71	358 167,05	2 188 110,22	Аналитический метод	0,10	—
72	358 221,71	2 188 109,94	Аналитический метод	0,10	—
73	358 223,82	2 188 109,98	Аналитический метод	0,10	—
74	358 225,11	2 188 070,42	Аналитический метод	0,10	—
75	358 224,83	2 188 070,35	Аналитический метод	0,10	—
76	358 228,16	2 187 944,75	Аналитический метод	0,10	—
77	358 267,76	2 187 943,92	Аналитический метод	0,10	—
78	358 284,35	2 187 741,24	Аналитический метод	0,10	—
79	358 388,71	2 187 755,94	Аналитический метод	0,10	—
80	358 411,99	2 187 731,19	Аналитический метод	0,10	—
81	358 419,83	2 187 723,10	Аналитический метод	0,10	—
82	358 437,37	2 187 735,58	Аналитический метод	0,10	—
83	358 452,32	2 187 741,22	Аналитический метод	0,10	—
84	358 475,22	2 187 736,61	Аналитический метод	0,10	—
85	358 512,21	2 187 734,64	Аналитический метод	0,10	—
86	358 534,15	2 187 731,96	Аналитический метод	0,10	—
87	358 545,26	2 187 726,66	Аналитический метод	0,10	—
88	358 587,52	2 187 721,45	Аналитический метод	0,10	—
89	358 616,24	2 187 728,45	Аналитический метод	0,10	—
90	358 636,22	2 187 731,49	Аналитический метод	0,10	—
91	358 668,34	2 187 743,02	Аналитический метод	0,10	—
92	358 672,26	2 187 746,03	Аналитический метод	0,10	—
93	358 680,73	2 187 758,44	Аналитический метод	0,10	—
94	358 693,32	2 187 748,28	Аналитический метод	0,10	—
95	358 700,11	2 187 746,11	Аналитический метод	0,10	—
96	358 700,64	2 187 747,21	Аналитический метод	0,10	—
97	358 729,22	2 187 732,94	Аналитический метод	0,10	—
98	358 730,38	2 187 730,62	Аналитический метод	0,10	—
99	358 731,08	2 187 730,26	Аналитический метод	0,10	—
100	358 749,57	2 187 717,74	Аналитический метод	0,10	—
101	358 780,09	2 187 713,92	Аналитический метод	0,10	—
102	358 807,78	2 187 719,90	Аналитический метод	0,10	—

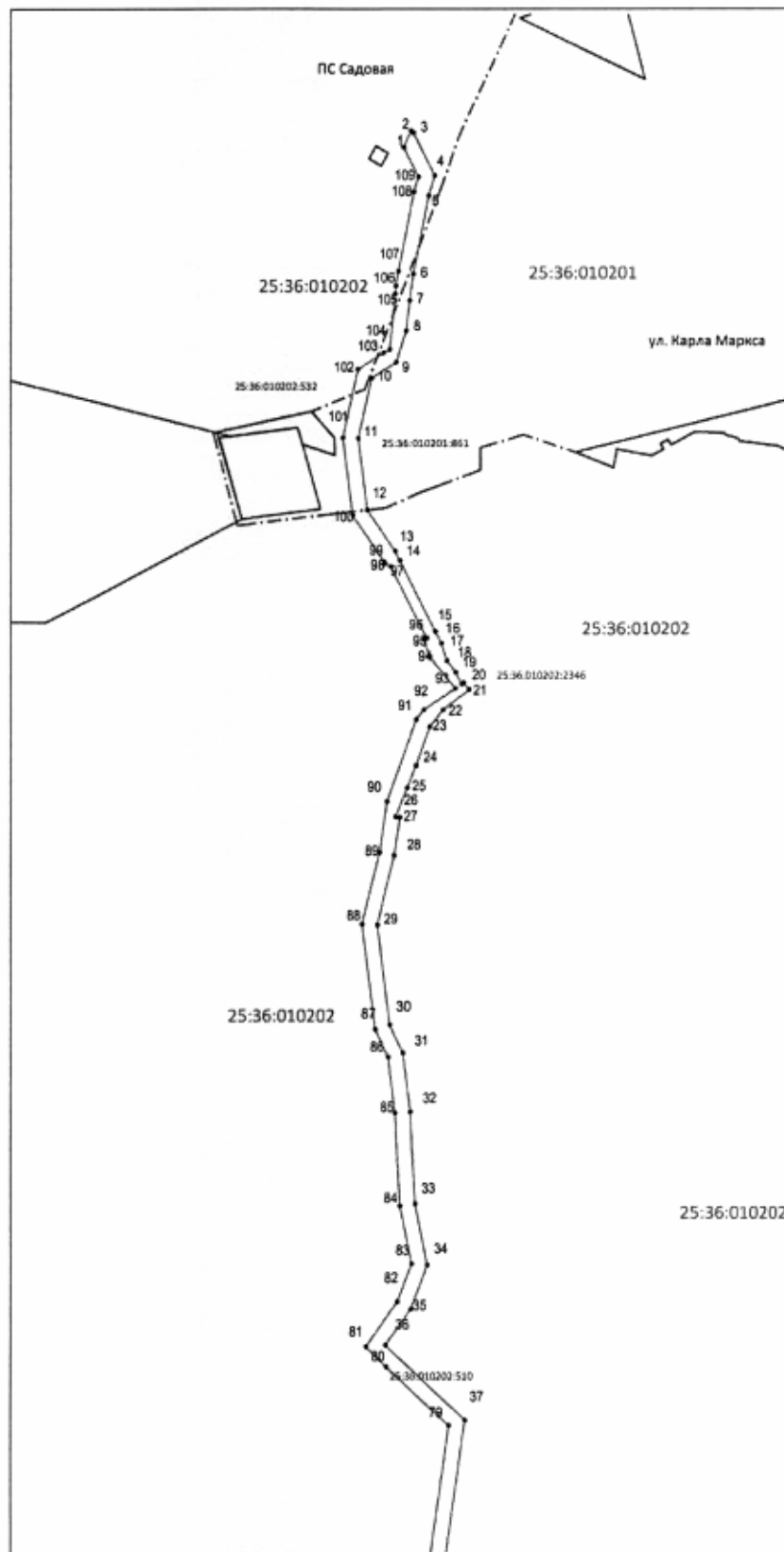
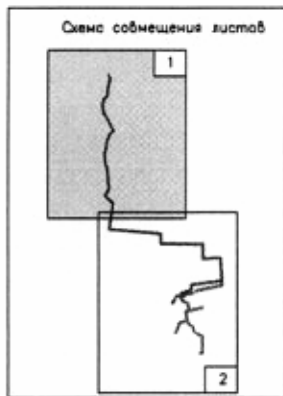
Раздел 2**Сведения о местоположении границ объекта**

1	2	3	4	5	6
103	358 814,48	2 187 730,04	Аналитический метод	0,10	—
104	358 815,79	2 187 732,60	Аналитический метод	0,10	—
105	358 837,90	2 187 734,70	Аналитический метод	0,10	—
106	358 840,99	2 187 734,99	Аналитический метод	0,10	—
107	358 846,84	2 187 735,99	Аналитический метод	0,10	—
108	358 877,78	2 187 742,07	Аналитический метод	0,10	—
109	358 883,77	2 187 743,93	Аналитический метод	0,10	—
1	358 895,44	2 187 738,07	Аналитический метод	0,10	—
3. Сведения о характерных точках части (частей) границы объекта					
1	2	3	4	5	6
—	—	—	—	—	—

СХЕМА РАСПОЛОЖЕНИЯ ГРАНИЦ ПУБЛИЧНОГО СЕРВИТУТА




С
1
В

РОССИЯ
Приморский край
г. Большой Камень




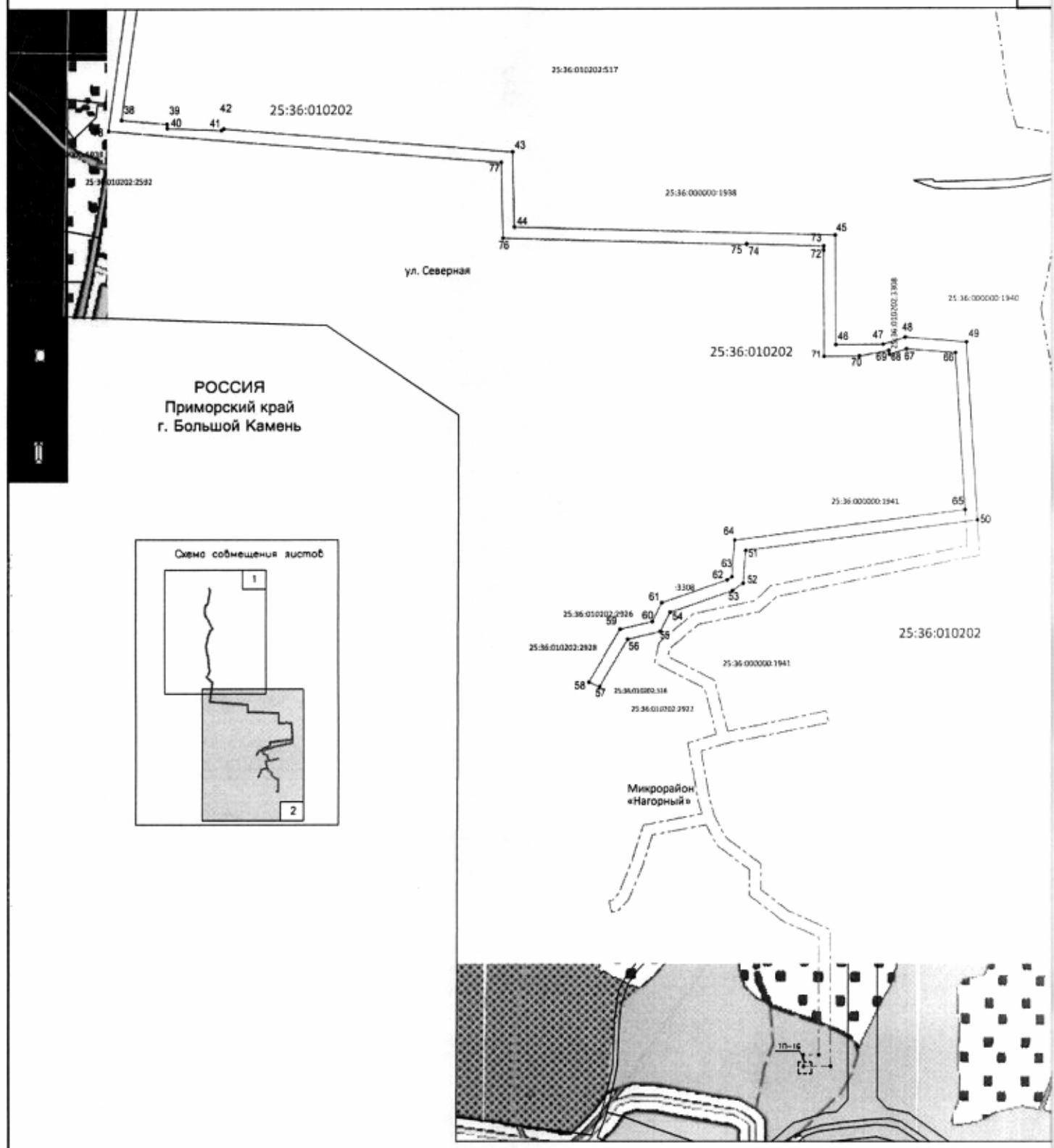
Масштаб 1 : 2 000

УСЛОВНЫЕ ОБОЗНАЧЕНИЯ:

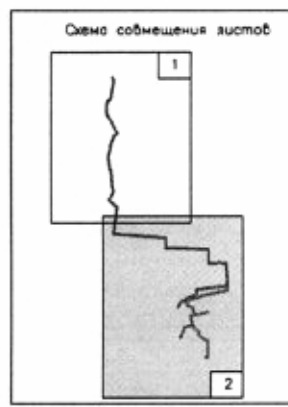
-  - проектные границы публичного сервитута
-  34 - характерная точка границы публичного сервитута и её обозначение
-  - проектное местоположение инженерного сооружения (кабельная линия 6кВ)

Сведения, содержащиеся в ЕГРН:

-  - границы кадастровых кварталов
- 25:36:010202 - номер кадастрового квартала
-  - границы земельных участков
- 25:36:010202:4491 - кадастровые номера земельных участков, в отношении которых испрашивается публичный сервитут



РОССИЯ
Приморский край
г. Большой Камень



Масштаб 1 : 2 000

УСЛОВНЫЕ ОБОЗНАЧЕНИЯ

- проектные границы публичного сервитута
- характерная точка границы публичного сервитута и её обозначение
- проектное местоположение инженерного сооружения (кабельная линия б/в)
- границы публичного сервитута, установленного постановлением администрации городского округа Большой Камень от 16.10.2024 №3145

Сведения, содержащиеся в ЕГРН:

- границы кадастровых кварталов
- 25:36:010202 - номер кадастрового квартала
- границы земельных участков
- 25:36:010202:4481 - кадастровые номера земельных участков, в отношении которых испрашивается публичный сервитут

Приложение № 2

к постановлению администрации
городского округа Большой Камень
от 10.12.25 № 3587

«Приложение № 2

к постановлению администрации
городского округа Большой Камень
от 16.10.2024 № 3145

РАСЧЕТ
платы за публичный сервитут

Кадастровый номер земельного участка	Площадь земельного участка (кв. м)	Кадастровая стоимость земельного участка (руб.)	Годовая плата за публичный сервитут (руб.)	Годовая плата за публичный сервитут в отношении 703 кв. м (руб.)
1	2	3	4	5
25:36:010202:2927	13073	19267832,39	1926,78	103,61

1.1. Плата за публичный сервитут в отношении части земельного участка с кадастровым номером 25:36:010202:2927 площадью 703 кв. м. за год составляет: $19267832,39 * 0,01\% / 13073 \text{ кв. м.} * 703 \text{ кв. м} = 103,61 \text{ руб.}$

1.2. Плата за публичный сервитут за 10 лет составляет: $103,61 \text{ руб.} * 10 \text{ лет} = 1036,10 \text{ руб.}$

Кадастровый номер земельного участка	Площадь земельного участка (кв. м)	Кадастровая стоимость земельного участка (руб.)	Годовая плата за публичный сервитут (руб.)	Годовая плата за публичный сервитут в отношении 22 кв. м (руб.)
1	2	3	4	5
25:36:010202:510	1925,34	628 481,14	62,85	0,72

2.1. Плата за публичный сервитут в отношении части земельного участка с кадастровым номером 25:36:010202:510 площадью 22 кв. м. за год составляет: $628 481,14 * 0,01\% / 1925,34 \text{ кв. м.} * 22 \text{ кв. м} = 0,72 \text{ руб.}$

2.2. Плата за публичный сервитут за 10 лет составляет: 0,72 руб. x 10 лет = 7,2 руб.

Кадастровый номер земельного участка	Площадь земельного участка (кв. м)	Кадастровая стоимость земельного участка (руб.)	Годовая плата за публичный сервитут (руб.)	Годовая плата за публичный сервитут в отношении 1 кв. м (руб.)
1	2	3	4	5
25:36:010202:532	8043,2	3267437,83	326,74	0,04

3.1. Плата за публичный сервитут в отношении части земельного участка с кадастровым номером 25:36:010202:532 площадью 1 кв. м. за год составляет: $3267437,83 * 0,01\% / 8043,2 \text{ кв. м.} * 1 \text{ кв. м} = 0,04 \text{ руб.}$

3.2. Плата за публичный сервитут за 10 лет составляет: 0,04 руб. x 10 лет = 0,4 руб.

Кадастровый номер земельного участка	Площадь земельного участка (кв. м)	Кадастровая стоимость земельного участка (руб.)	Годовая плата за публичный сервитут (руб.)	Годовая плата за публичный сервитут в отношении 105 кв. м (руб.)
1	2	3	4	5
25:36:010202:2346	491	726979,91	72,70	15,55

4.1. Плата за публичный сервитут в отношении части земельного участка с кадастровым номером 25:36:010202:2346 площадью 105 кв. м. за год составляет: $726979,91 * 0,01\% / 491 \text{ кв. м.} * 105 \text{ кв. м} = 15,55 \text{ руб.}$

4.2. Плата за публичный сервитут за 10 лет составляет: 15,55 руб. x 10 лет = 155,5 руб.

Кадастровый номер земельного участка	Площадь земельного участка (кв. м)	Кадастровая стоимость земельного участка (руб.)	Годовая плата за публичный сервитут (руб.)	Годовая плата за публичный сервитут в отношении 324 кв. м (руб.)
1	2	3	4	5
25:36:010202:2922	1001	406642,29	40,66	13,16

5.1. Плата за публичный сервитут в отношении части земельного участка с кадастровым номером 25:36:010202:2922 площадью 324 кв. м. за год составляет: $406642,29 * 0,01\% / 1001 \text{ кв. м.} * 324 \text{ кв. м} = 13,16 \text{ руб.}$

5.2. Плата за публичный сервитут за 10 лет составляет: $13,16 \text{ руб.} * 10 \text{ лет} = 131,60 \text{ руб.}$

Кадастровый номер земельного участка	Площадь земельного участка (кв. м)	Кадастровая стоимость земельного участка (руб.)	Годовая плата за публичный сервитут (руб.)	Годовая плата за публичный сервитут в отношении 40 кв. м (руб.)
1	2	3	4	5
25:36:010202:2928	5907	2399636,37	239,96	1,62

6.1. Плата за публичный сервитут в отношении части земельного участка с кадастровым номером 25:36:010202:2928 площадью 40 кв. м. за год составляет: $2399636,37 * 0,01\% / 5907 \text{ кв. м.} * 40 \text{ кв. м} = 1,62 \text{ руб.}$

6.2. Плата за публичный сервитут за 10 лет составляет: $1,62 \text{ руб.} * 10 \text{ лет} = 16,2 \text{ руб.}$

Кадастровый номер земельного участка	Площадь земельного участка (кв. м)	Кадастровая стоимость земельного участка (руб.)	Годовая плата за публичный сервитут (руб.)	Годовая плата за публичный сервитут в отношении 287 кв. м (руб.)
1	2	3	4	5
25:36:010201:861	79837	143059349,08	14305,93	51,66

7.1. Плата за публичный сервитут в отношении части земельного участка с кадастровым номером 25:36:010201:861 площадью 287 кв. м. за год составляет: $143059349,08 * 0,01\% / 79837 \text{ кв. м.} * 287 \text{ кв. м} = 51,66 \text{ руб.}$

7.2. Плата за публичный сервитут за 10 лет составляет: $51,66 \text{ руб.} * 10 \text{ лет} = 516,60 \text{ руб.}$

Кадастровый номер земельного участка	Площадь земельного участка (кв. м)	Кадастровая стоимость земельного участка (руб.)	Годовая плата за публичный сервитут (руб.)	Годовая плата за публичный сервитут в отношении 18 кв. м (руб.)
1	2	3	4	5
25:36:010202:516	2493,1	1012787,11	101,28	0,73

8.1. Плата за публичный сервитут в отношении части земельного участка с кадастровым номером 25:36:010202:516 площадью 18 кв. м. за год составляет: $1012787,11 * 0,01\% / 2493,1 \text{ кв. м.} * 18 \text{ кв. м} = 0,73 \text{ руб.}$

8.2. Плата за публичный сервитут за 10 лет составляет: $0,73 \text{ руб.} * 10 \text{ лет} = 7,30 \text{ руб.}$

Кадастровый номер земельного участка	Площадь земельного участка (кв. м)	Кадастровая стоимость земельного участка (руб.)	Годовая плата за публичный сервитут (руб.)	Годовая плата за публичный сервитут в отношении 66 кв. м (руб.)
1	2	3	4	5
25:36:010202:3308	2429	1310675,92	131,07	3,56

9.1. Плата за публичный сервитут в отношении части земельного участка с кадастровым номером 25:36:010202:3308 площадью 66 кв. м. за год составляет: $1310675,92 * 0,01\% / 2429 \text{ кв. м.} * 66 \text{ кв. м} = 3,56 \text{ руб.}$

9.2. Плата за публичный сервитут за 10 лет составляет: $3,56 \text{ руб.} * 10 \text{ лет} = 35,60 \text{ руб.}$

Кадастровый номер земельного участка	Площадь земельного участка (кв. м)	Кадастровая стоимость земельного участка (руб.)	Годовая плата за публичный сервитут (руб.)	Годовая плата за публичный сервитут в отношении 286 кв. м (руб.)
1	2	3	4	5
25:36:000000:1938	37569	81635,81	8,16	0,06

10.1. Плата за публичный сервитут в отношении части земельного участка с кадастровым номером 25:36:000000:1938 площадью 286 кв. м. за год составляет: $81635,81 * 0,01\% / 37569 \text{ кв. м.} * 286 \text{ кв. м} = 0,06 \text{ руб.}$

10.2. Плата за публичный сервитут за 10 лет составляет: 0,06 руб. x 10 лет = 0,62 руб.

Кадастровый номер земельного участка	Площадь земельного участка (кв. м)	Кадастровая стоимость земельного участка (руб.)	Годовая плата за публичный сервитут (руб.)	Годовая плата за публичный сервитут в отношении 89 кв. м (руб.)
1	2	3	4	5
25:36:010202:2592	8998	3655312,02	365,53	3,62

11.1. Плата за публичный сервитут в отношении части земельного участка с кадастровым номером 25:36:010202:2592 площадью 89 кв. м. за год составляет: $3655312,02 * 0,01\% / 8998 \text{ кв. м.} * 89 \text{ кв. м} = 3,62 \text{ руб.}$

11.2. Плата за публичный сервитут за 10 лет составляет: 3,62 руб. x 10 лет = 36,20 руб.

Средний уровень кадастровой стоимости земельных участков по городскому округу Большой Камень	Площадь земельного участка (кв. м)	Годовая плата за публичный сервитут в отношении 5950 кв. м (руб.)
1	2	5
644,02	5950	383,19

12.1. Плата за публичный сервитут в отношении земельного участка, государственная собственность на который не разграничена площадью 25 кв. м. за год составляет: $644,02 * 0,01\% * 5950 = 383,19 \text{ руб.}$

12.2. Плата за публичный сервитут за 10 лет составляет: 383,19 руб. x 10 лет = 3 831,9 руб.